






TURUN YLEISKAAVA 2025/2030
Viherkaavan osaselvitys VIHERVERKKOSUUNNITELMA

TUNNETTUJA LUONTOARVOJA
1:30 000

-  Natura 2000 -verkostoon kuuluva alue
-  Kansallispuisto, luonnonsuojelualue, luonnonsuojeluohjelmaan kuuluva alue tai muu rauhoitettavaksi tarkoitettu alue
-  Mahdollinen tai todettu luonnonsuojelun mukainen suojeltava luontotyyppi
-  Suojeltavaksi arvioitu alue, jolla erilaisia arvoja tai jonka tarkat suojeluperusteet eivät tiedossa (esim. inventoitu ennen luonnonsuojelun muutosta)
-  Rauhoitettu luonnonsuustamerkki
-  Mahdollinen tai todettu metsäain 10 § n mukainen erityisen tärkeä elinympäristö
-  Luonnonsuojelulain liitteessä 4 mainittu erityisesti suojeltavan lajin esiintymäpaikka
-  Luontodirektiivin liitteessä IV mainittu lajin lisääntymis- tai levähdyspaikka
-  Valtakunnallisesti arvokas kalioalue
-  Inventoitu perinnemaisema (Lounais-Suomen ympäristökeskus, helmikuu 2008)
-  Joen- tai purovarsi
-  Pienvesi
-  Muu arvokas kohde

-  Alueita, joilla on tunnettuja kartotustarpeita
-  Lito-oravakartotuksen tarve
-  Linnustokartotuksen tarve
-  Kasvistokartotuksen tarve
-  Asemakaavoitettu virkistysalue

Kartta esittää Turun tunnettuja luontoarvoja. On huomattava, että kattava luontoseelvitys ei ole olemassa. Selvityksessä ei ole tehty kaikista alueista. Tutkittuakin aluetta inventoinnin ulkopuolelle on monessa tapauksessa jätetty esim. rakennetut alueet tai yksityisten omistamat alueet. Kaikissa selvityksissä ei ole inventoitu samoja elyryhmiä. Jotkut selvityksistä on tehty sellaisenaan vuodenaikana, että laajuisi, ainakin luontotyyppiin elyryhmän kuuttuvia esiöitä ei ole havaittu.

Näin ollen kartan osoittamien kohteiden ulkopuolellakin löytyy varmasti merkittäviä luontoarvoja. Asemakaavoitusvaiheessa tarvitaan yleensä tarkempia luontoseelvityksiä.

Kaikkia tehdyissä luontoseelvityksissä toteutettuja kohteita ei esillä tässä kartassa. Sellaisia ovat mm. esillä näin perustellut kohteet sekä sellaisten havainnoiden linnu-, hyönteis- ja kasvilajien esiintymäpaikat, jotka eivät kuulu erityisesti suojeltavien lajeihin evätkä luontodirektiivin liitteen IV lajeihin.

Rajaukset perustuvat luontoseelvityksiin, Lounais-Suomen ympäristökeskuksen inventointeihin tai Turun kaupungin metsäsuunnitelmaan. Eri lähtökohde on voinut rajata eri tavoin, joten tässä esitetyt rajaukset ovat suuntaa-antavia.

