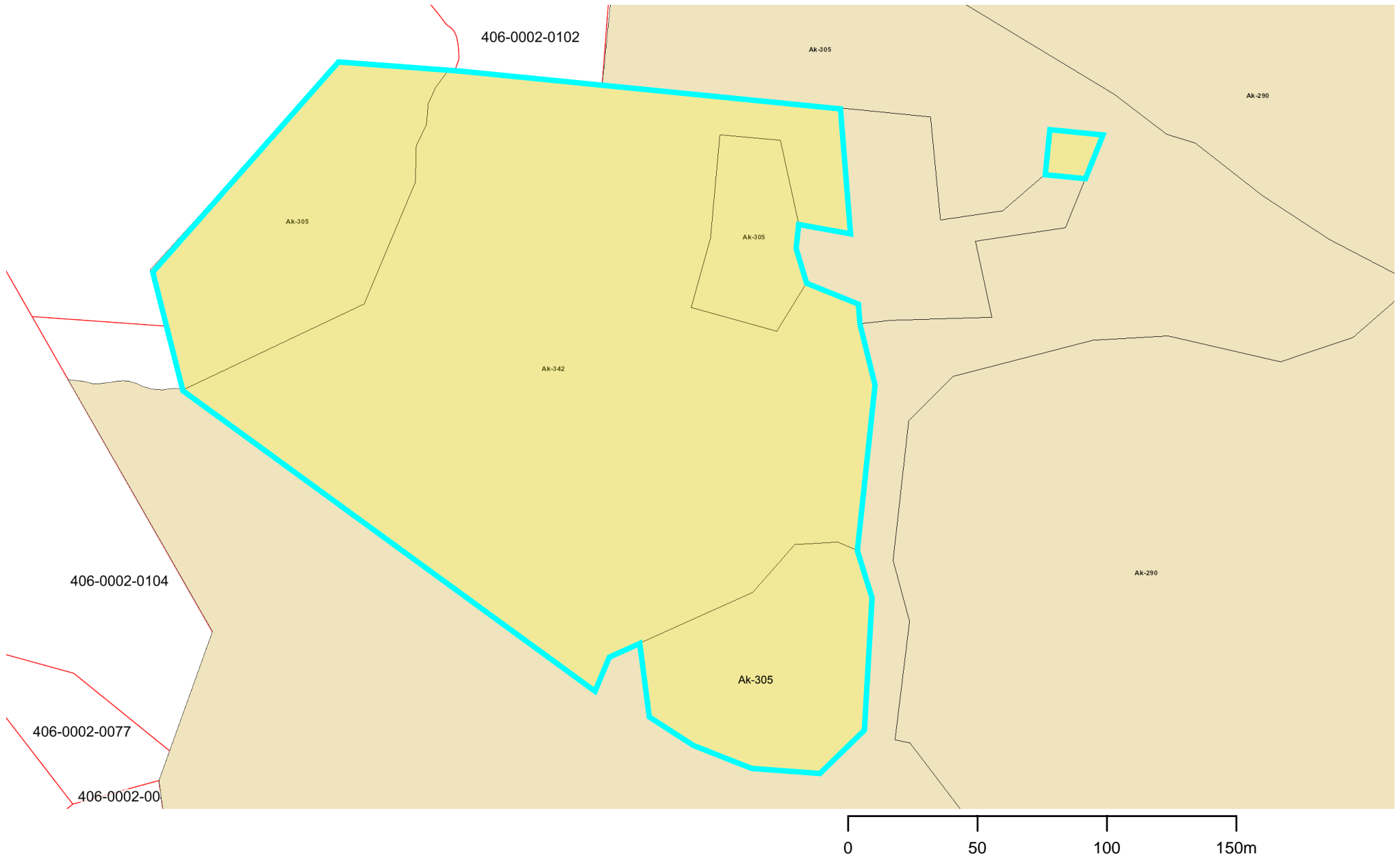


OTE KANTAKARTASTA
 kiinteistölle 529-406-2-49

Mittakaava 1:1000 (A3)

1.10.2018 /RR
 Naantalin kaupunki, maankäyttöosasto



NAANTALIN KAUPUNKI
SAARISTOMÄNNYN ASEMAKAAVAMUUTOS
MITTAKAAVA 1:1000

Asemakaavamuutos koskee:
119. kaupunginosan korttelin 8 tonttia 1 ja korttelin 9 tontteja 2 ja 10, sekä katualueita.

Asemakaavan muutoksella muodostuu:
119. kaupunginosan korttelin 8 tontti 6 ja korttelin 9 tontit 12 ja 13, sekä katualueita.

Naantalissa 21.1.2015

Kirsti Junttila
kaupunginarkkitehti

KAAVYMP	KSJ	KH	KV
29.01.2015		09.03.2015	27.04.2015
26.02.2015		20.04.2015	

Yleismääräykset:

Tonttijaon muutos hyväksytään asemakaavan yhteydessä.

RA-korttelialueilla rakentamistavan tulee olla korttelikohtaisesti yhtenäinen julkisivumateriaalien ja väriyksen osalta. Rakentamisen tulee sopia hyvin ympäristönsä.

Rakennukset on sijoitettava niin, että louhimista ja pengertämistä tarvitaan mahdollisimman vähän. Kallioleikkaukset ja pengerrykset tulee maisemoida ja istuttaa siten, että rakennetut ja luonnontilaiset alueet sulautuvat toisiinsa. Rakennuspaikkojen katualueisiin rajautuvat osat on istutettava yhtenäisin pensasistutuksin tai puukujantein.

Rakennusta tai sen osaa ei saa rakentaa 4 metriä lähemmäksi tontin rajaa ilman naapurin suostumusta.

Rakennusten vesikaton ylin korkeus saa olla enintään 9,0 metriä luonnollisesta maanpinnasta. Kerrosalaan luettavia tiloja saa sijoittaa yhdessä rakennuksessa korkeintaan kahteen päällekkäiseen kerrokseen. Maanpäällisen kellarikerroksen rakentaminen ei ole sallittua.

Alueella noudatetaan kaupunginhallituksen erikseen hyväksymiä rakentamistapaohjeita.

KAAVAMERKINNÄT JA -MÄÄRÄYKSET

YV Yleisten virkistyspalvelujen korttelialue
Rakennuslalle saa rakentaa virkistystoimintaa tukevia rakennuksia ja rakennelmia.

RA-3 Loma-asuntojen korttelialue.

— 3 metriä kaava-alueen rajan ulkopuolella oleva viiva.

— Korttelin, korttelinosan ja alueen raja.

— Osa-alueen raja.

— Ohjeellinen alueen tai osa-alueen raja.

③ Sitovan tonttijaon mukaisen tontin raja ja numero

119 Kaupungin- tai kunnanosan numero.

9 Korttelin numero.

RANNANNIEMENTIE Kadun, tien, katuaukion, torin, puiston tai muun yleisen alueen nimi.

200 Rakennusoikeus kerrosalaneliömetreinä.

I Roomalainen numero osoittaa rakennusten, rakennuksen tai sen osan suurimman sallitun kerrosluvun.

1/2 I Murtoluku roomalaisen numeron edessä osoittaa, kuinka suuren osan rakennuksen suurimman kerroksen alasta saa kellarikerroksessa käyttää kerrosalaan luettavaksi tilaksi.

1/2 I 2/3 Murtoluku roomalaisen numeron jäljessä osoittaa, kuinka suuren osan rakennuksen suurimman kerroksen alasta ullakon tasolla saa käyttää kerrosalaan laskettavaksi tilaksi.

— Rakennusala.

— Istutettava alueen osa.

— Katu.

— ajo Ajoyhteys

— p Ohjeellinen pysäköimispaikka

— Johtoa varten varattu alueen osa.

— Katualueen rajan osa, jonka kohdalta ei saa järjestää ajoneuvoliittymää.

— ef Ohjeellinen yhdyskuntateknistä huoltoa palvelevien rakennusten ja laitojen alue.

— vv Ohjeellinen uimaranta-alue. Alueelle voidaan rakentaa pukusuojia tai vastaavia kevyitä rakennelmia uimarantakäyttöä palvelemaan.

— sl Alueen osa, jolla sijaitsee luonnonsuojelulain nojalla suojeltu isokylän mänty.

⊗ Suojeltava puu

— luo-1 Luonnon monimuotoisuuden kannalta erityisen tärkeä alue, jolla sijaitsee metsälain mukainen erityisen tärkeä elinympäristö.



Pohjakartta täyttää kaavoitusmittausasetuksen 1284/1999 vaatimukset.
Naantalissa 12.01.2015

Elise Lehtinen
maankäyttöpäällikkö

NAANTALI

Ak-305

SANTALANTIEN ASEMAKAAVA JA ASEMAKAAVAN MUUTOS

1 : 2000

Asemakaavan muutos koskee 119. kaupunginosan urheilu- ja virkistyspalvelujen aluetta (VU-2), virkistys- ja ulkoilupalvelujen aluetta (VUP) sekä katualuetta Kultaranta Golf Oy:n asemakaavan (osa-alue 1) alueella.

Asemakaavalla ja asemakaavan muutoksella muodostuvat 119. kaupunginosan korttelit 8-19, urheilu- ja virkistyspalvelujen aluetta (VU-2, VU-3), maa- ja metsätalousaluetta (MY-1) sekä katu- ja vesialuetta.

~~Turku 16.9.2013~~

AIRIX Ympäristö Oy


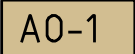





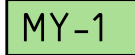







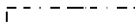




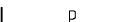


Jouni Kiimamaa
Arkkitehti SAFA
YKS-381



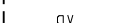
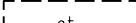
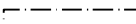


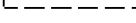




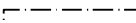
Naantalissa 28.5.2014

Kirsti Junttila
kaupunginarkkitehti

KAASYMP	KSJ	KH	KV
21.3.2013	17.6.2013 7.10.2013 13.1.2014 17.2.2014	7.4.2014 2.6.2014	9.6.2014

ASEMAKAAVAMERKINNÄT JA -MÄÄRÄYKSET:

	Erillispientalojen korttelialue. Rakennusosalalle saa rakentaa kaksi yksiasuntoista asuinrakennusta tai yhden kaksiasuntoisen asuinrakennuksen.
	Erillispientalojen korttelialue. Rakennusosalalle saa rakentaa yhden yksiasuntoisen asuinrakennuksen.
	Yleisten virkistyspalvelujen korttelialue. Rakennusosalalle saa rakentaa virkistystoimintaa tukevia rakennuksia ja rakennelmia.
	Loma-asuntojen korttelialue. Rakennuspaikalle saa rakentaa yhden yksiasuntoisen lomarakennuksen.
	Loma-asuntojen korttelialue. Rakennuspaikalle saa sijoittaa yhden yksiasuntoisen loma-asunnon, yhden saunan, yhden vierasmajan sekä muita talousrakennuksia. Rakennuspaikan kokonaisrakennusoikeus on 200 k-m ² . Saunarakennus saa olla enintään 25 k-m ² ja vierasmaja 25 k-m ² . Mikäli saunarakennus ja/tai vierasmaja rakennetaan erillisinä rakennuksina, lisätään tämän/näiden rakennusoikeus rakennuspaikan kokonaisrakennusoikeuteen.
	Urheilu- ja virkistyspalvelujen alue. Alue on tarkoitettu golfkenttää varten. Alueelle saa rakentaa alueen toimintaa palvelevia rakennuksia erikseen osoitetuille rakennusaloille. Lisäksi alueelle saa rakentaa yksittäisiä, alueen toimintaa palvelevia rakennuksia tai rakennelmia, joiden kerrosala on enintään 20 k-m ² .
	Urheilu- ja virkistyspalvelujen alue. Alue on tarkoitettu golfkenttää varten. Alueen toimintojen järjestämisessä on huomioitava loma-asuntoja palvelevat ajojohdeydet.
	Maa- ja metsätalousalue, jolla on erityisiä ympäristöarvoja. Alueelle saa rakentaa kevyen liikenteen kulkuyhteyksiä ja ulkoilureittejä sekä alueeseen rajoittuvien loma-asuntojen ajojohdeyksiä. Aluetta ei saa aidata lukuun ottamatta osa-alueita, joilla liikkumista on turvallisuussyistä tarpeen rajoittaa. Alueen toimintojen järjestämisessä on huomioitava loma-asuntoja palvelevat ajojohdeydet.
	Vesialue.
	3 metriä kaava-alueen rajan ulkopuolella oleva viiva.
	Korttelin, korttelinosan ja alueen raja.
	Osa-alueen raja.
	Ohjeellinen alueen tai osa-alueen raja.
	Sitovan tonttijaoon mukaisen tontin raja ja numero.
119	Kaupunginosan numero.
16	Korttelin numero.
SANTALANTIE	Kadun, tien, katuaukion, torin, puiston tai muun yleisen alueen nimi.
400	Rakennusoikeus kerrosalaneliömetreinä.
at 50	Auton säilytyspaikan ja talousrakennuksen rakennusoikeus kerrosalaneliömetreinä.
II	Roomalainen numero osoittaa rakennusten, rakennuksen tai sen osan suurimman sallitun kerrosluvun.
½kI	Murtoluku roomalaisen numeron edessä osoittaa, kuinka suuren osan rakennuksen suurimman kerroksen alasta saa kellarikerroksessa käyttää kerrosalaan luettavaksi tilaksi.
Iu½	Murtoluku roomalaisen numeron jäljessä osoittaa, kuinka suuren osan rakennuksen suurimman kerroksen alasta ullakon tasolla saa käyttää kerrosalaan laskettavaksi tilaksi.
	Rakennusala.
	Ohjeellinen rakennusala.
	Istutettava alueen osa.
	Katu.
	Ohjeellinen jalankululle ja polkupyöräilylle varattu katu/tie, jolla huoltoajo on sallittu.
	Ajojohdeydet.
	Ohjeellinen pysäköimispaikka.
	Johtoa varten varattu alueen osa.
	Voimajohtoa varten varattu alueen osa. Johtoalueelle ei saa sijoittaa ilman voimajohtoon omistajan lupaa maanpäällisiä tai maanalaisia rakennuksia, rakennelmia tai istutuksia.

	Katualueen rajan osa, jonka kohdalta ei saa järjestää ajoneuvoliittymää.
	Nuoli osoittaa rakennusalan sivun, johon rakennus on rakennettava kiinni.
	Ohjeellinen gplfväylä.
	Ohjeellinen yhdyskuntateknistä huoltoa palvelevien rakennusten ja laitosten alue.
	Alueen osa, jolle saa rakentaa venepaikkoja korkeintaan 24kpl rasitteenhaltijoiden käyttöön.
	Ohjeellinen uimaranta-alue. Alueelle voidaan rakentaa pukusuoja tai vastaavia kevyitä rakennelmia uimarantakäyttöä palvelemaan.
	Ohjeellinen vesialueen osa, jolle voidaan rakentaa kevyitä laiturirakennelmia.
	Saunan rakennusala.
	Alueen osa, jolla sijaitsee muinaismuistolailla rauhoitettu mahdollinen kiinteä muinaisjäännös. Alueen maankäyttöä suunniteltaessa on otettava yhteyttä museoviranomaiseen. Numerointi viittaa kohdekuvaukseen kaavaselostuksessa.
	Alueen osa, jolla sijaitsee luonnonsuojelulain nojalla suojeltu Isokylän mänty.
	Alueen osa, jolla ympäristö tulee säilyttää luonnonmukaisena.
	Luonnon monimuotoisuuden kannalta erityisen tärkeä alue, jolla sijaitsee metsälain mukainen erityisen tärkeä elinympäristö.
	Suojavyöhyke.

YLEISMÄÄRÄYKSET:

- Tonttijako hyväksytään asemakaavan yhteydessä.
- AO-, RA- ja R-korttelialueilla rakentamistavan tulee olla korttelikohtaisesti yhtenäinen julkisivumateriaalien ja väriyksen osalta. Rakentamisen tulee sopia hyvin ympäristöönsä.
- Rakennukset on sijoitettava niin, että louhimista ja pengertämistä tarvitaan mahdollisimman vähän. Kallioleikkaukset ja pengerrykset tulee maisemoida ja istuttaa siten, että rakennetut ja luonnonilmaisat alueet sulautuvat toisiinsa. Rakennuspaikkojen katualueisiin rajautuvat osat on istutettava yhtenäisin pensasistutuksin tai puukujantein.
- Rakennusta tai sen osaa ei saa rakentaa 4 metriä lähemmäksi tontin rajaa ilman naapurin suostumusta.
- Rakennusten vesikatkon ylin korkeus saa olla enintään 9,0 metriä luonnollisesta maanpinnasta. Kerrosalaan luettavia tiloja saa sijoittaa yhdessä rakennuksessa korkeintaan kahteen päällekkäiseen kerrostasoon. Maanpäällisen kellarikerroksen rakentaminen ei ole sallittua.
- AO- ja AO-1-korttelialueilla on asuntoa kohti rakennettava kaksi autopaiikkaa, joista toinen on katettava.
- Alueella noudatetaan kaupunginhallituksen erikseen hyväksymiä rakentamistapaohjeita.