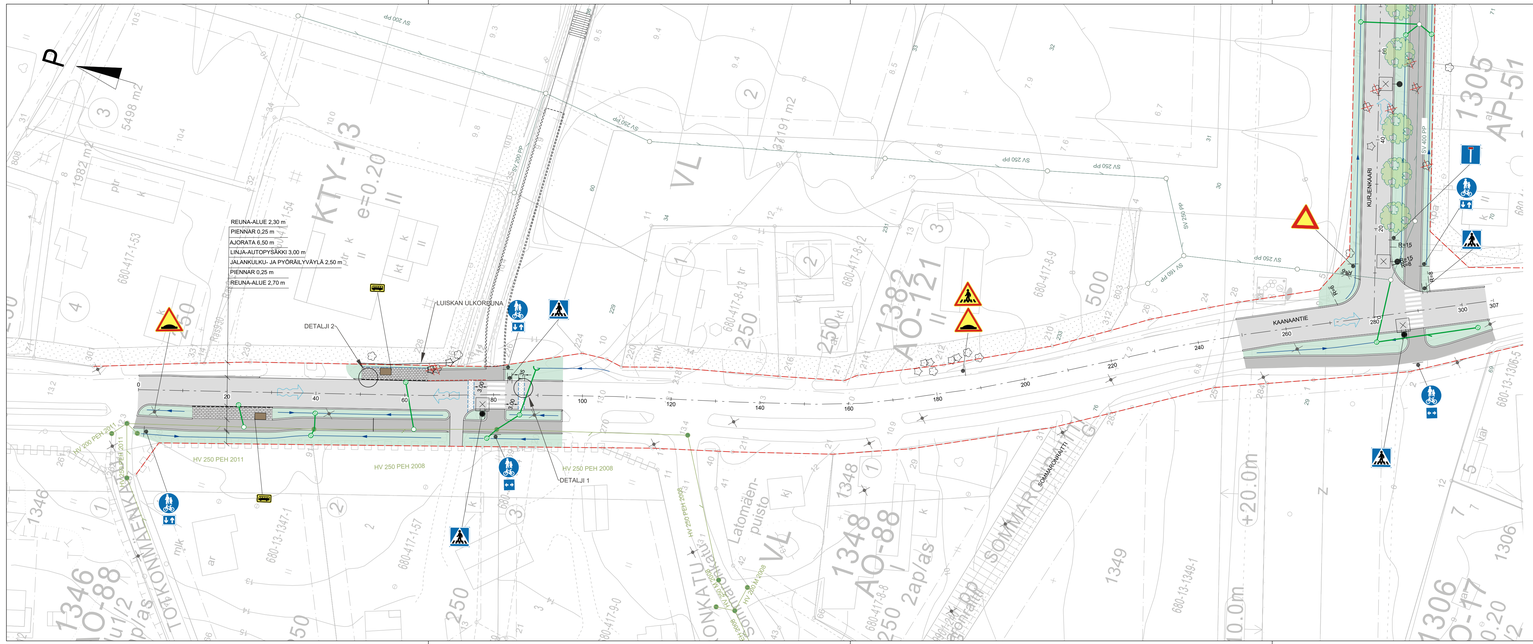

DETALJI 1: HIDASTETÖYSSY

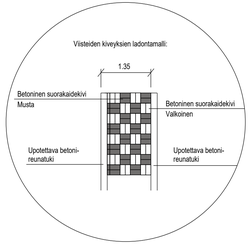

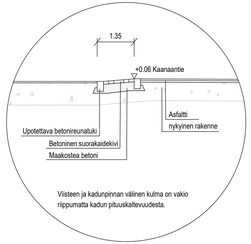

DETALJI 2: PYSÄKIN ODOTUSTILA

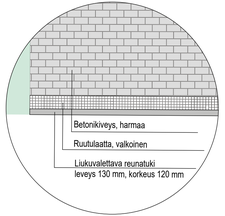

MERKINTÖJEN SELITYKSET

- SUUNNITELTU KATU, ASFALTTI
- SUUNNITELTU JALANKULKU- JA PYÖRÄILYVÄYLÄ, ASFALTTI
- SUUNNITELTU PYSÄKIN ODOTUSTILA, BETONILAATOITUS
- VIHERALUE, NURMIKKO
- PYSÄKKIKATOS
- SUUNNITELTU OJAPAINANNE JA VIRTAUSSUUNTA
- BETONINEN REUNATUKI, 0 mm
- BETONINEN REUNATUKI, 80 mm
- BETONINEN REUNATUKI, 120 mm
- KATUALUEEN RAJA
- TULVAREITTI
- SUUNNITELTU HULEVESIVIEMÄRI JA TARKASTUSKAIVO
- SUUNNITELTU HULEVESIVIEMÄRI JA TARKASTUSKAIVO, EI TOTEUTETTU
- HULEVESIVIEMÄRI JA TARKASTUSKAIVO, OLEMASSA OLEVA
- POISTETTAVA PUU
- SÄILYTETTÄVÄ PUU
- ISTUTETTAVA KATUPUU, KORKEUS MAX. 10 m
- SUUNNITELTU VALAISINPYLVÄS
- OLEMASSA OLEVA VALAISINPYLVÄS

Koordinaatijärjestelmä: ETRS-GK23	Korkeusjärjestelmä: N2000
Kaup.osa/Kylä: Paikkari; Kortteli/Tila; Tontti/Rn:o	Viranomaisen arkistointimerkintöjä varten
Rakennustoimenpide: Uudisrakentaminen	Piirustustaji: Katusuunnitelma
Rakennuskohteen nimi ja osoite: Kurjenkaaren ja Merilänraitin kunnallisteknniikka	Piirustuksen sisältö: Asemapiirustus; Kaanaantie välillä Totkonmäenkatu - Jaakkolankatu; Mittakaava: 1:500
raisio / Raision Vesi Oy	Päiväys: 11.11.2026; Piir. n:o: K XIII 156
	Suunnittelijan allekirjoitus; Ark n:o
	Piirt.; Tark.; Hyv.
SWECO; Sweco Finland Oy TURKU	Ryh.hj. M.Söderholm; Tarkj. M.Katajamäki; Hyv. M.Katajamäki; 11.11.2026
TIEDOSTO	SUUNN.ALA: TKA; TYÖ N:O: 25027855; PIIR N:O; MUUTOS