

Kaavamerkinnyt ja -määräykset

Yleisen tien alue.



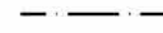
Autopaikkojen korttelialue.



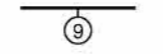
3 metriä kaava-alueen rajan ulkopuolella oleva viiva.



Korttelin, korttelinosan ja alueen raja.



Osa-alueen raja.



Sitovan tonttijaon mukaisen tontin raja ja numero.

1

Kaupunginosan numero.

VAI


Kaupunginosan nimi.

159

Korttelin numero.

EERONKUJA

Kadun, tien, katuaukion, torin, puiston tai muun yleisen alueen nimi.



Katu.

(158,159)

Suluissa olevat numerot osoittavat korttelit, joiden autopaikkoja saa alueelle sijoittaa.

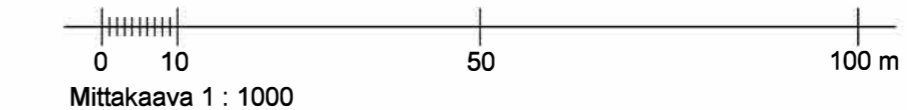
raisio

E18 ULPUKKA

ASEMAKAAVAN MUUTOS KOSKEE:
kaupunginosan 1. (Vaisaari)
korttelia/tonttia 159/8
sekä liikenne- ja katualuetta

ASEMAKAAVAN MUUTOKSELLA MUODOSTUU
kaupunginosan 1. (Vaisaari)
kortteli/tontti 159/9
sekä liikenne- ja katualuetta

Tonttijako hyväksytään asemakaavan muutoksen yhteydessä.



Raisio / Kaupunkikehityspalvelut / Maankäyttö- ja asumispalvelut 25. 3. 2025		Maankäyttöjohtaja Joonas Kärkkäinen	Kaupunginarkkitehti Emma Kaitaa
VALMISTELIJAT / ARKKITEHDIT	Emma Kaitaa, Suvi Rantamäki		
Korkeuskäyrien luonnin lähtöaineistona on käytetty korkeusmallia, jonka ruutukoko on 2 m x 2 m ja korkeustiedon tarkkuus 0,3 metriä.			
Pohjakartta täyttää JHS 185 suositukset. Raisiossa _____. 20__	Maankäyttöjohtaja Joonas Kärkkäinen		TASOKOORDINAATTI- / KORKEUSJÄRJESTELMÄ ETRS-GK23 / N2000
Kartan yhtäpitäväksi Raision kaupunginvaltuuston _____. 20__ pöytäkirjan ____ §:n kohdalla tekemän päätöksen kanssa todistaa, Raisiossa _____. 20__	Pöytäkirjan pitäjä NN		KAAVATUNNUS 01:029
Kaava tulee voimaan _____. 20__			