










## PIIRUSTUSMERKINNÄT

-  AJORATA, ASFALTTI
-  YHDISTETTY JALANKULKU- JA PYÖRÄILYVÄYLÄ, ASFALTTI
-  NÄKEMÄALUEEN RAIVAUS
-  SUUNNITELTU REUNATUKI, liukuvalettava, betoninen, harmaa, h=8 cm
-  NYKYINEN HULEVESIKAIVO, RITILÄKANSI
-  MITATTU AVOKALLIO
-  NYKYINEN TONTIN RAJA

A1	Liittymän kaarresädettä pienennetty. Toinen suojiemerkin jätetty pois.	20.2.2025	TAI	TMi
Merkki	Suojiatien ja liikennemerkkien paikkaa muutettu. Kiveys jätetty pois.	Pvm	Suunn.	Tark.
Rakennuskohde	Raision kaupunki	Mittakaavat		
	Orkolantien kevyen liikenteen väylä	1:500		
Katusuunnitelma	Piirustuksen sisältö	Muutos		
	Asemapiirustus			
FCG	Suunnittelu, työn numero ja piirustuksen numero			
Satamakatu 22, 20100 Turku Puh. 0104090, www.fcg.fi	TKA P50905	K XIV 157		
Päiväys 25.11.2024	Tiedosto			
Pääsuunn. Timo Alatalo	Kartta.dwg			
Hyv. Tuomas Miettinen	Suunn./Piirt. Timo Alatalo			
	Tarkastaja Tuomas Miettinen			
	Yhteyshenkilö Timo Alatalo			
		A		
		S		