








PIIRUSTUSMERKINNÄT

-  AJORATA, ASFALTTI
-  YHDISTETTY JALANKULKU- JA PYÖRÄILYVÄYLÄ, ASFALTTI
-  KIVEYS, BETONINEN SAUVAKIVI
-  SUUNNITELTU REUNATUKI, liukuvalettava, betoninen, harmaa, h=8 cm
-  NYKYINEN HULEVESIKAIVO, RITILÄKANSI
-  MITATTU AVOKALLIO
-  NYKYINEN TONTIN RAJA

Rakennuskohde Raision kaupunki Orkolantien kevyen liikenteen väylä	Piirustuksen sisältö Asemapiirustus	Mittakaavat 1:500
Katusuunnitelma	Suunnitteluala, työnnumero ja piirustuksen numero	Muutos
FCG Satamakatu 22, 20100 Turku Puh. 0104090, www.fcg.fi	TKA P50905	K XIV 157
Päiväys 25.11.2024 Pääsuunn. Timo Alatalo Hyv. Tuomas Miettinen	Suunn./Piirt. Timo Alatalo Tarkastaja Tuomas Miettinen Yhteyshenkilö Timo Alatalo	A S