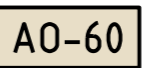




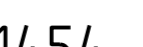








Kaavamerkinnyt ja -määräykset

-  Erillispientalojen korttelialue.
-  Lähivirkistysalue.
-  3 metriä kaava-alueen rajan ulkopuolella oleva viiva.
-  Korttelin, korttelinosan ja alueen raja.
-  Osa-alueen raja.
-  Korttelin numero.
-  Roomalainen numero osoittaa rakennusten, rakennuksen tai sen osan suurimman sallitun kerrosluvun.
-  Rakennusala.
-  Katu.
-  Kevyenliikenteen reitti.
-  Suunniteltu tielinjaus.
-  Vanha käyttötarkoituksen raja.