
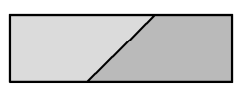


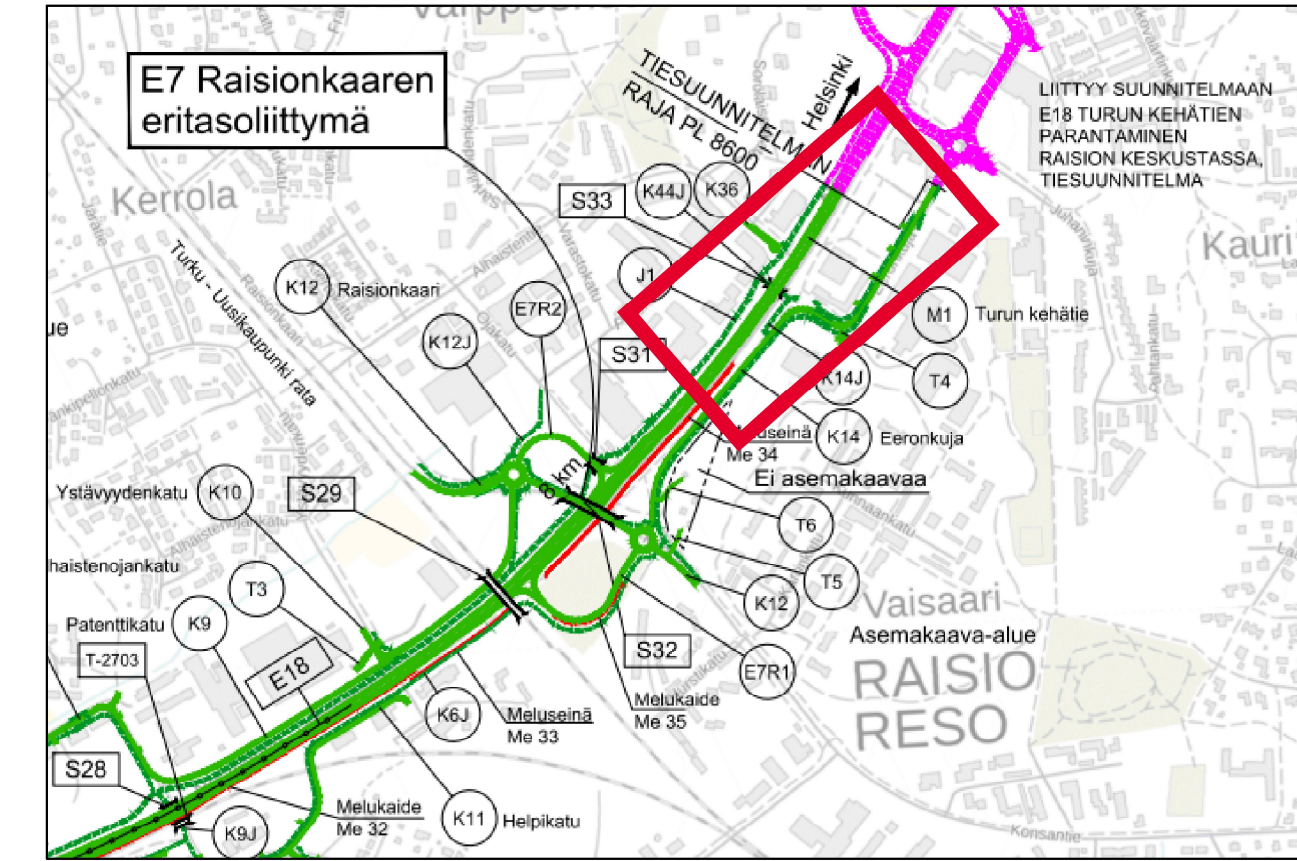
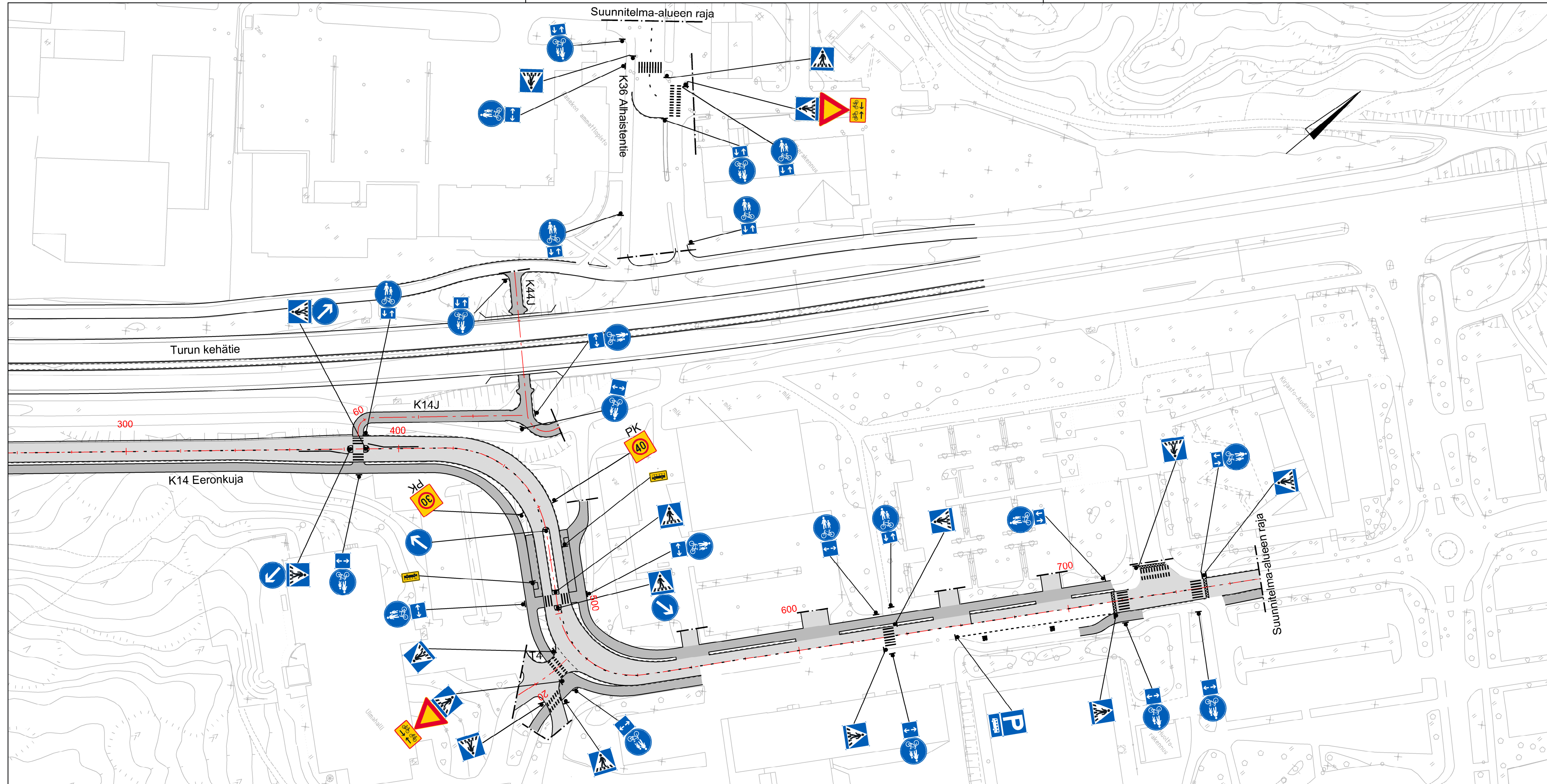





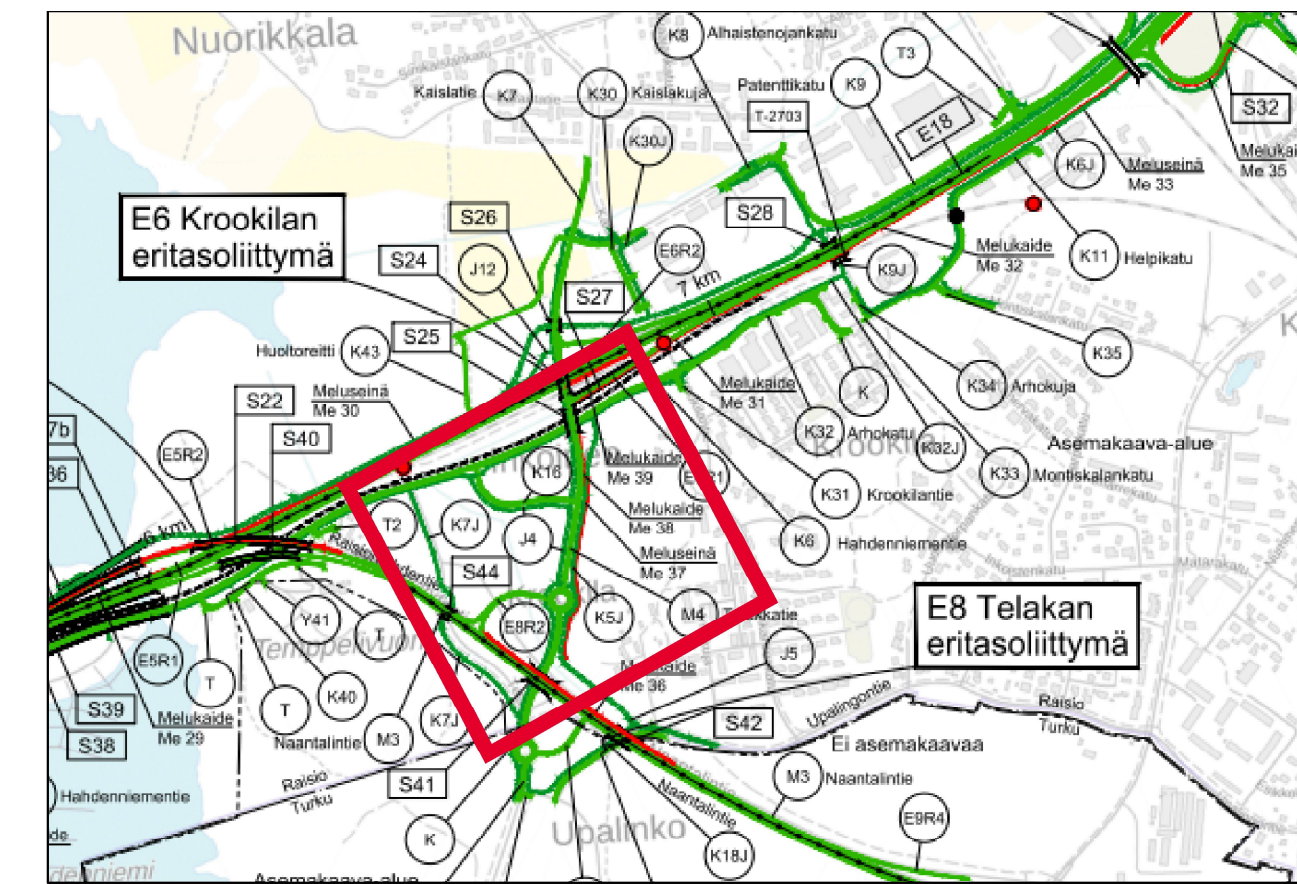
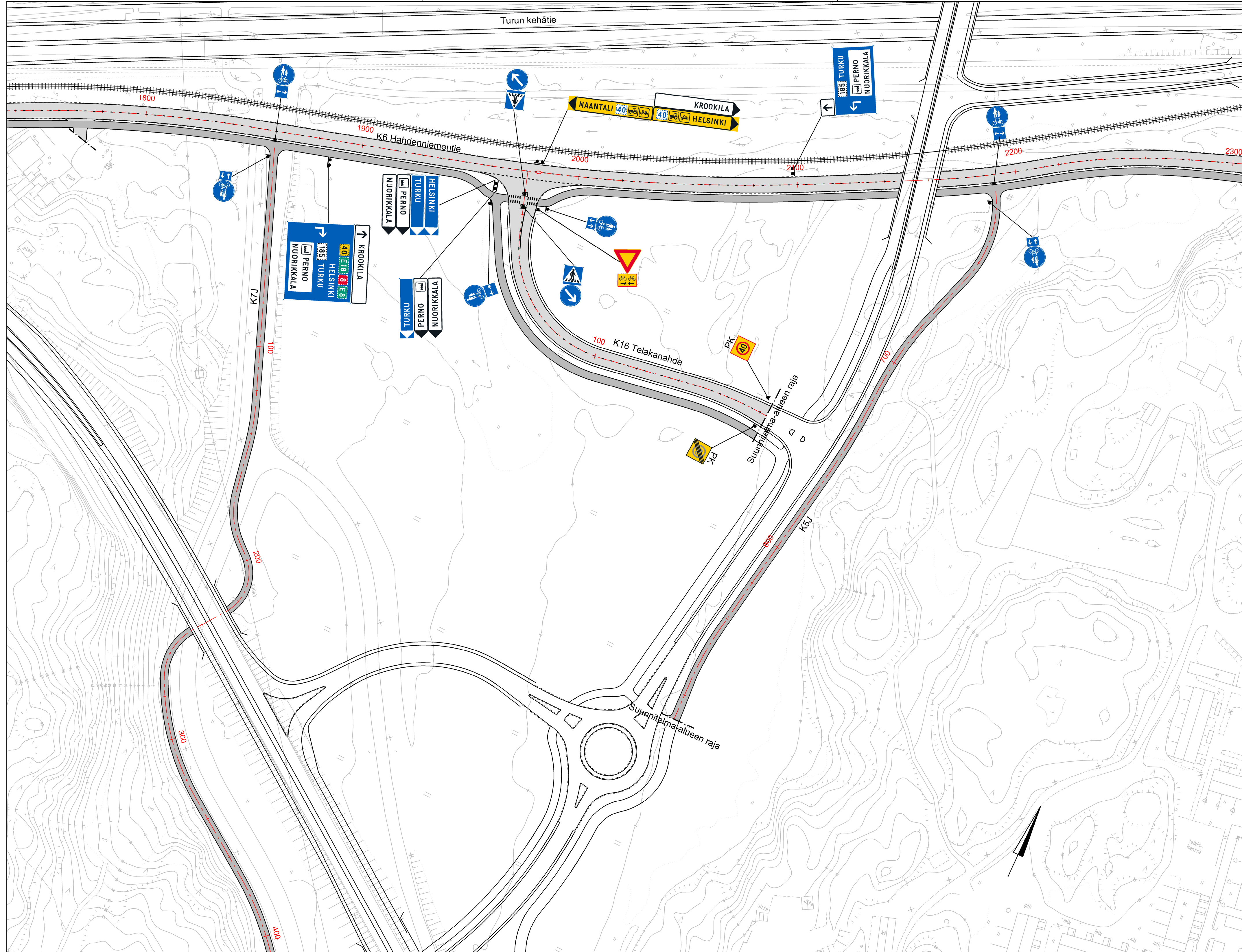
-  Suunnitelma-alueen raja
-  Suunniteltu katualueen ajorata/jkpp-väylä
-  Pienikokoinen




Kaup./osa/Kylä Inkoinen, Nuorikkala, Vaisaari, Varppeenseutu	Kortteli/Tila Rakennusluottamustoimipöytä	Tontti/Rk.no	Viranomaisen arkistointimerkintöjä varten
Rakennuskohteen nimi ja osoite K9 Patenttikatu plv 850-1245, K10 Ystävyydenkatu plv 6-60, K12 Raisonkaari plv 65-550, K14 Eerontukuja plv 18-260, K6J plv 60-560, K12J plv 2-108, T3 plv 7-45, T5 plv 4-45, T6 plv 8-54, T7 plv 4-80	Piirustustilaj Liikenteenohjaussuunnitelma	Mittakaava	Liikenteenohjaussuunnitelma 1:1000
 Kunnallistekniset palvelut	Päiväys 29.9.2023	Piir. n:o	
	Suunnittelijan allekirjoitus Ramboll / Aleksii Ahonen	Ark. n:o K1 375	
	Piirt.	Tark.	Hyy.




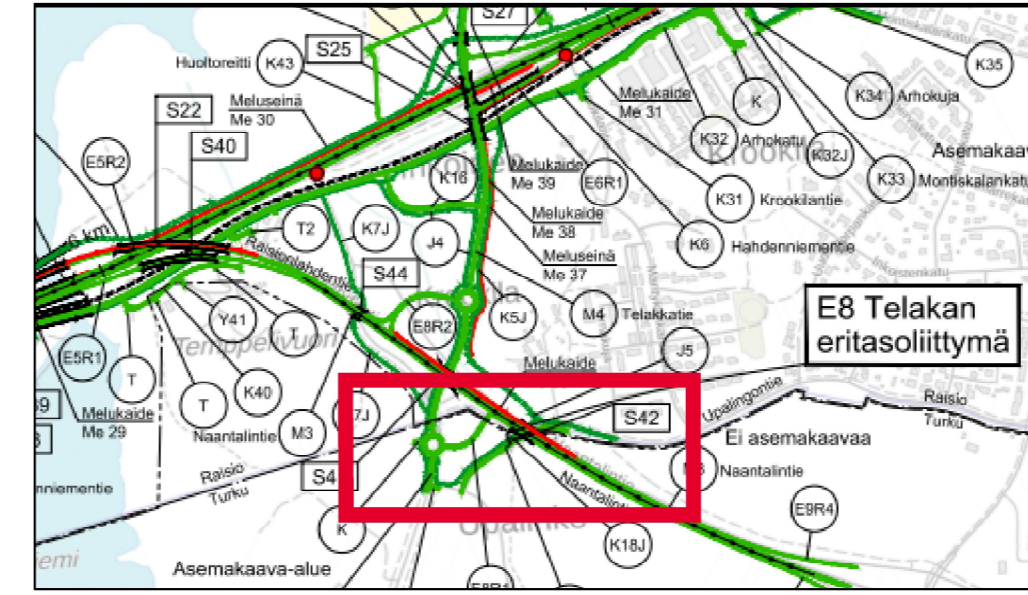
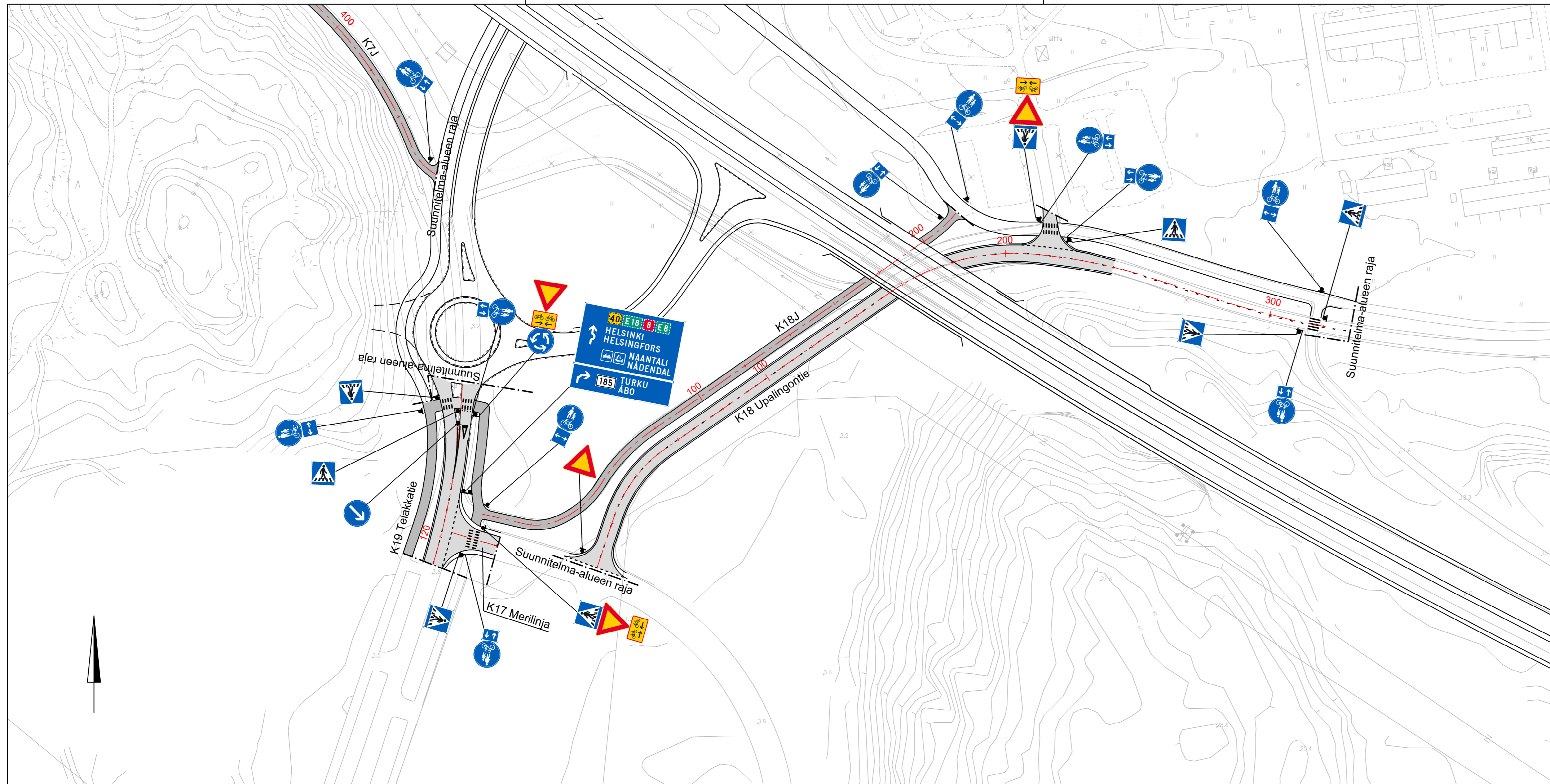
-  Suunnitelma-alueen raja
-  Suunniteltu katualueen ajorata/jkpp-väylä
- PK Pienikokoinen

Kaup.osa/Kylä Vaisaari, Varpeenseutu	Kortteli/Tila Tontti/Rn:o	Viranomaisen arkistointimerkintöjä varten	
Rakennustoimenpide	Piirustuslaji Liikenteenohjaussuunnitelma		
Rakennuskohteen nimi ja osoite K14 Eeronkuja plv 260-771, K36 Alhaistentie, K14J plv 2-67, K44J plv 2-70, T4 plv 5-27	Piirustuksen sisältö Mittakaava		
	Liikenteenohjaussuunnitelma	1:1000	
 Kunnallistekniset palvelut	Päiväys 29.9.2023	Piir. n:o	
	Suunnittelijan allekirjoitus Ramboll / Aleksi Ahonen	Ark. n:o K I 383	
	Piirt.	Tark.	Hyv.



-  Suunnitelma-alueen raja
-  Suunniteltu katualueen ajorata/jkpp-väylä
-  Pienikokoinen

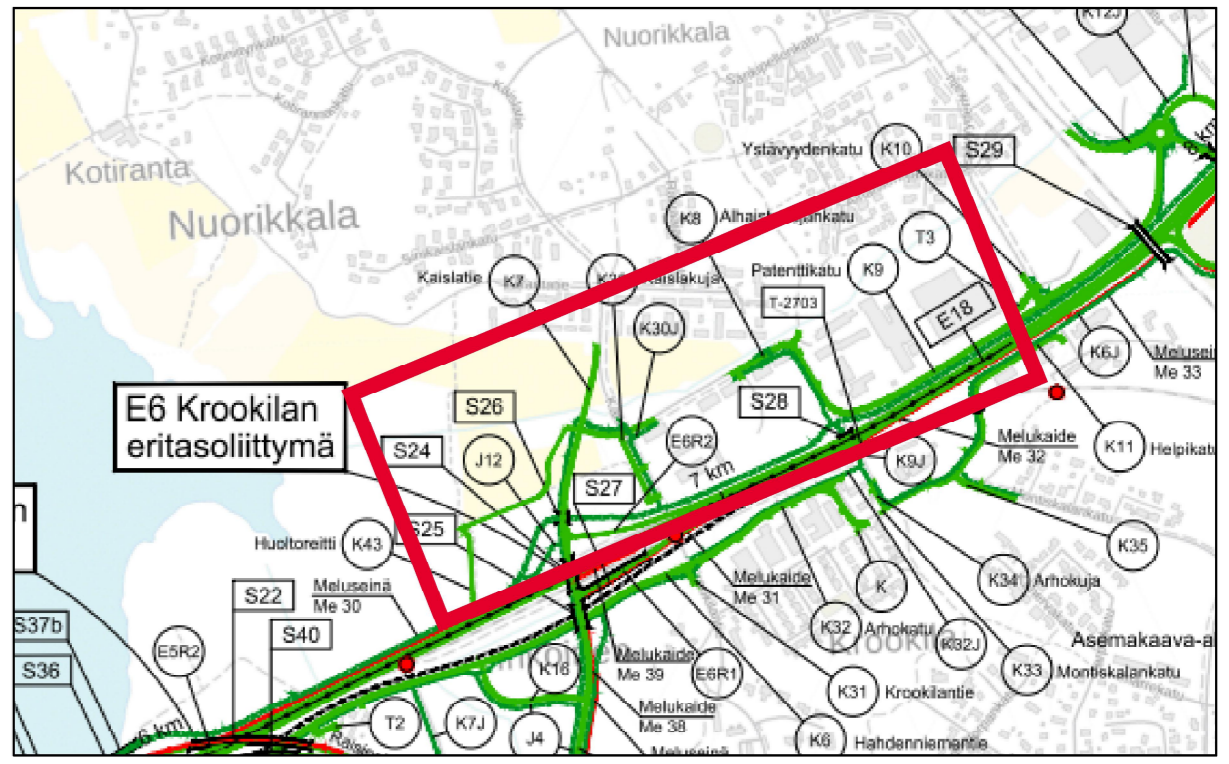
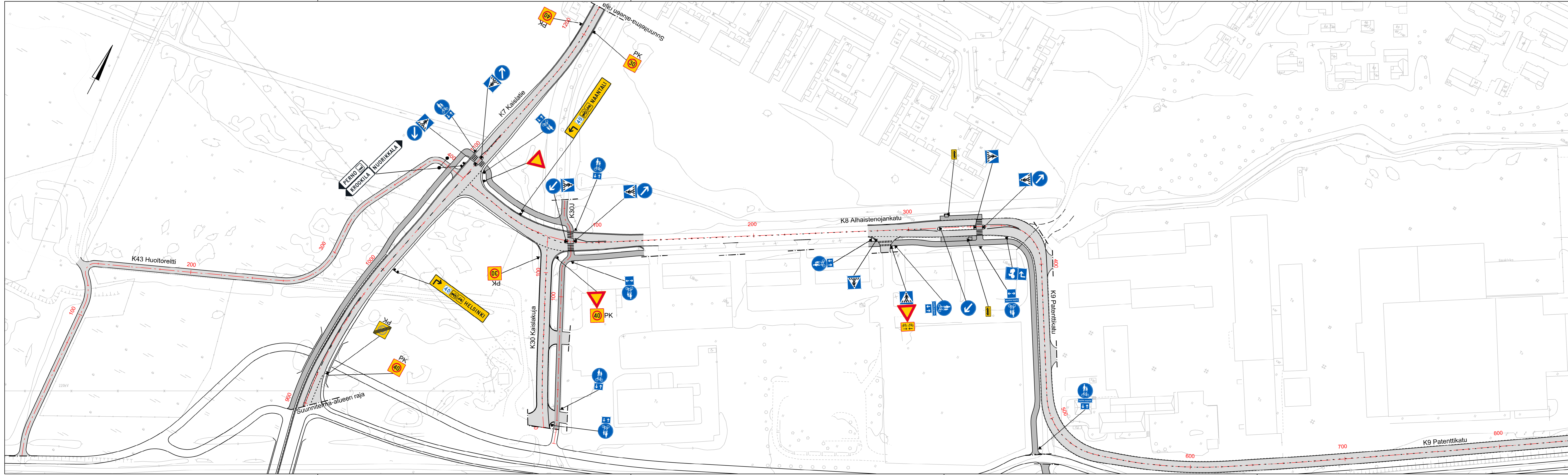
Kaup.osa/Kylä Inkoinen, Nuorikkala	Kortteli/Tila Tontti/Rn:o	Viranomaisen arkistointimerkintöjä varten
Rakennustoimionpide	Piirustustilaji Liikenteenohjaussuunnitelma	
Rakennuskohteen nimi ja osoite K6 Hahdenniementie plv 1800-2300, K16 Telakanahde plv 5-207, K5J plv 508-794, K7J plv 9-400	Piirustuksen sisältö Mittakaava	Liikenteenohjaussuunnitelma 1:1000
 Kunnallistekniset palvelut	Päiväys 29.9.2023	Piir. n:o
	Suunnittelijan allekirjoitus Ramboll / Aleksi Ahonen	Ark. n:o K VIII 394
Piirt.	Tark.	Hyv.





- Suunnitelma-alueen raja
- Suunniteltu katualueen ajorata/jkpp-väylä


Kaup.osa/Kylä Inkoinen	Kortteli/Tila	Tontti/Rn:o	Viranomaisen arkiostointimerkintöjä varten	
Rakennustoimenpide	Liikenteenohjaussuunnitelma		Piiirustuslaji	
Rakennuskohteen nimi ja osoite K18 Upalingontie plv 4-321 K7J plv 400-466, K18J plv 2-216		Piiirustuksen sisältö	Mittakaava	
		Liikenteenohjaussuunnitelma		1:1000
Kunnallistekniset palvelut		Päiväys 29.9.2023	Piir. n:o	
		Suunnittelijan allekirjoitus Ramboll / Aleksi Ahonen	Ark. n:o	
		Piirt.	Tark.	Hyv.

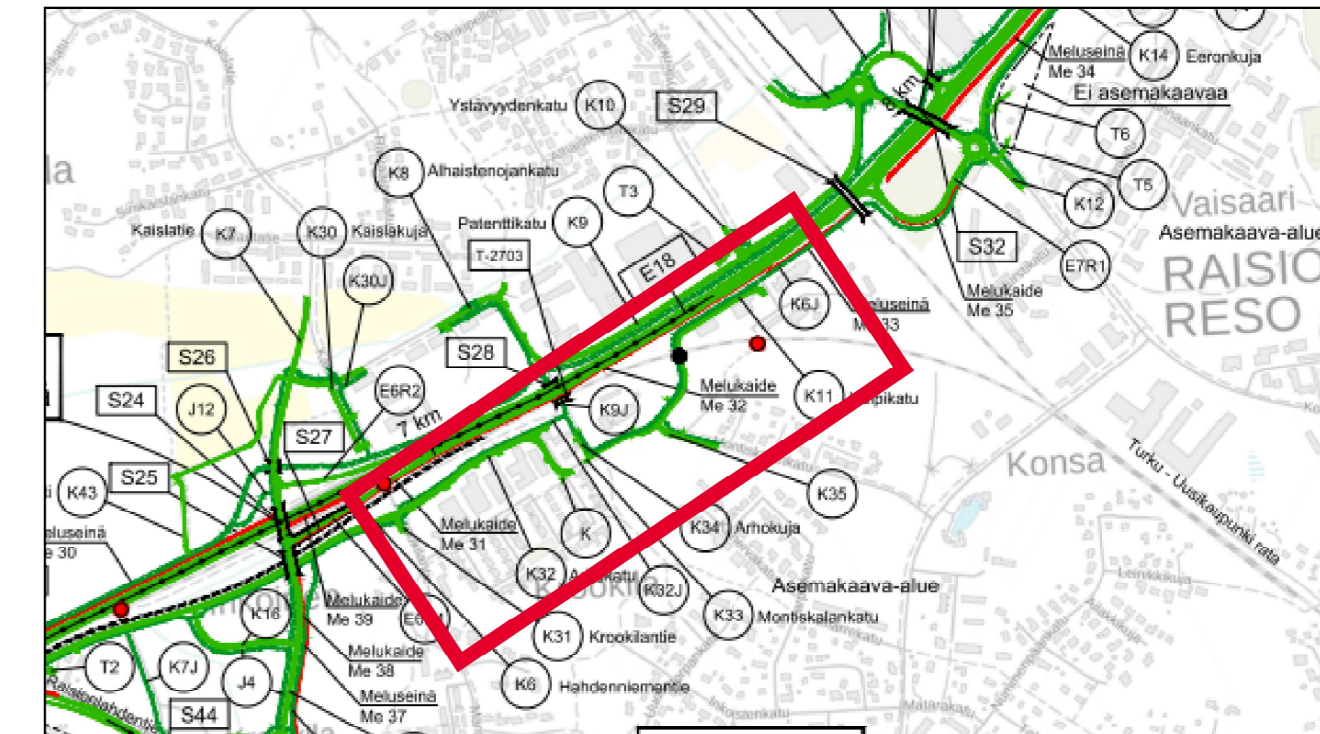
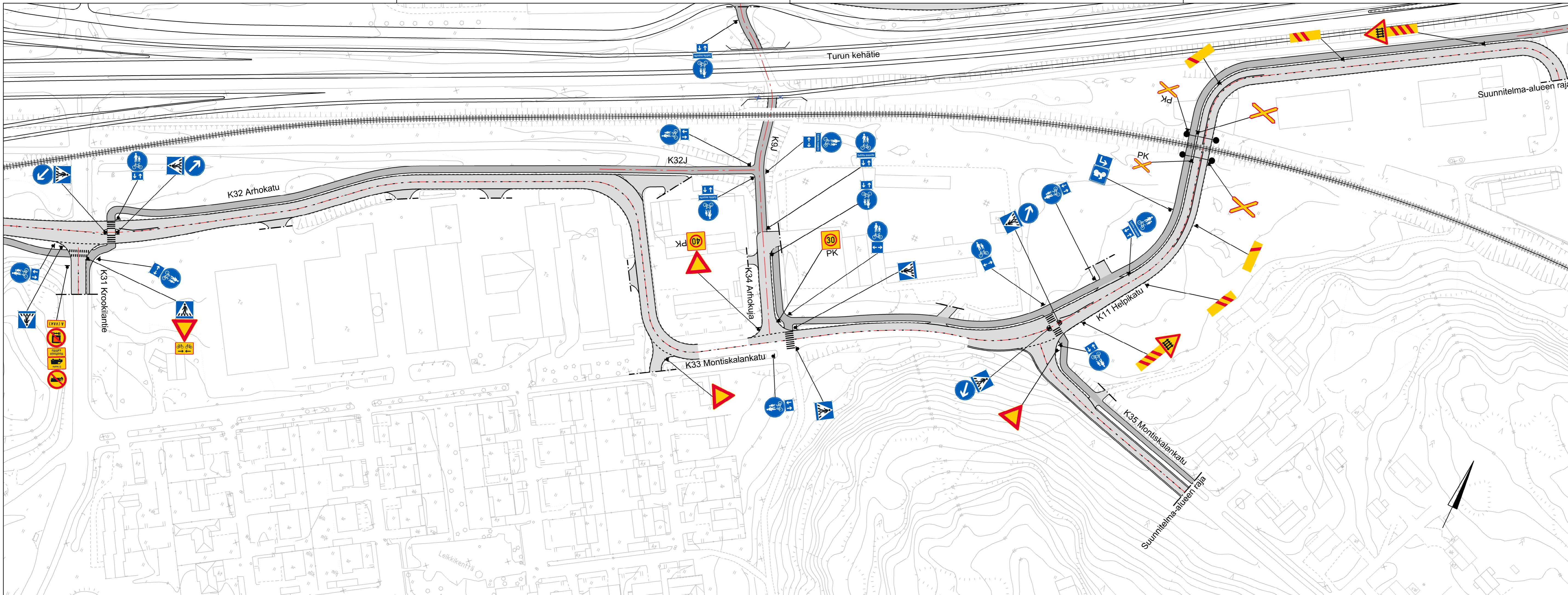
TURUN KAUPUNKI, KAUPUNKIYMPÄRISTÖ KAUPUNKIRAKENTAMINEN KAUPUNKIYMPÄRISTÖN TOTEUTUSSUUNNITTELU					 <small>Puolalankatu 5 20100 Turku</small>
KOHDE K17 Merilinja plv 4-20, K18 Upalingontie plv 4-321, K19 Telakkatie plv 110-177, K18J plv 2-216		SISÄLTÖ Liikenteenohjaussuunnitelma			
SUUNNITTELIJA Ramboll / Aleksi Ahonen	SUUNNITTELUAVUSTAJA	TARKASTANUT	MITTAKAAVA 1:1000	PIIRUSTUSNUMERO K 9230 001_6	MUUTOS
PÄIVÄYS 29.9.2023	HYVÄKSYKÄ				







-  Suunnitelma-alueen raja
-  Suunniteltu katualueen ajorata/jkpp-väylä
- PK Pienikokoinen

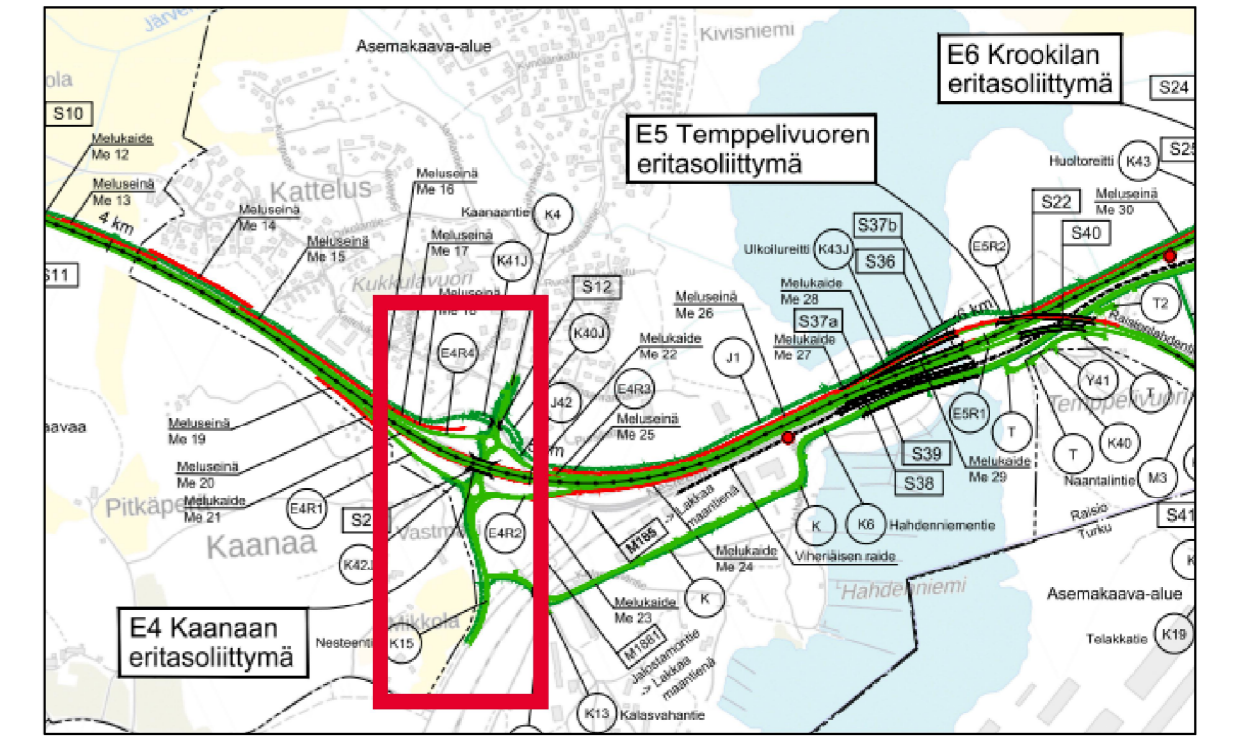
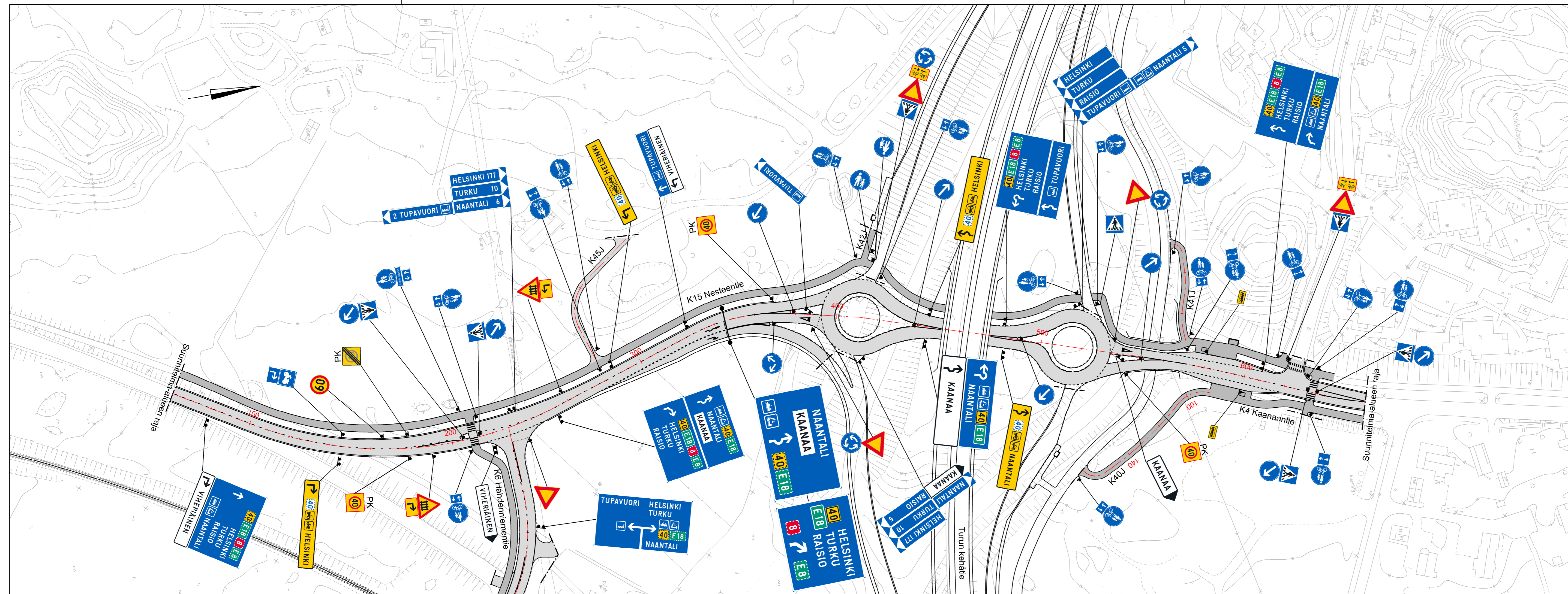
Kaup.osa/Kylä Inkoinen, Nuorikkala	Kortteli/Tila Tontti/Rn:o	Viranomaisen arkkistointimerkintöjä varten
Rakennustoimenpide	Piirustusloji	Liikenteenohjaussuunnitelma
Rakennuskohteen nimi ja osoite K7 Kaislatie plv 898-1220, K8 Alhaistenojankatu plv 5-380, K9 Patenttikatu plv 380-850, K30 Kaislakuja plv 0-115, K43 Huoltoreitti plv 1-400, K30J plv 5-165	Piirustuksen sisältö	Mittakaava
	Liikenteenohjaussuunnitelma	1:1000




 Kunnallistekniset palvelut	Päiväys 29.9.2023	Piir. n:o
	Suunnittelijan allekirjoitus Ramboll / Aleksi Ahonen	Ark. n:o K VIII 407
Piirt.	Tark.	Hyv.



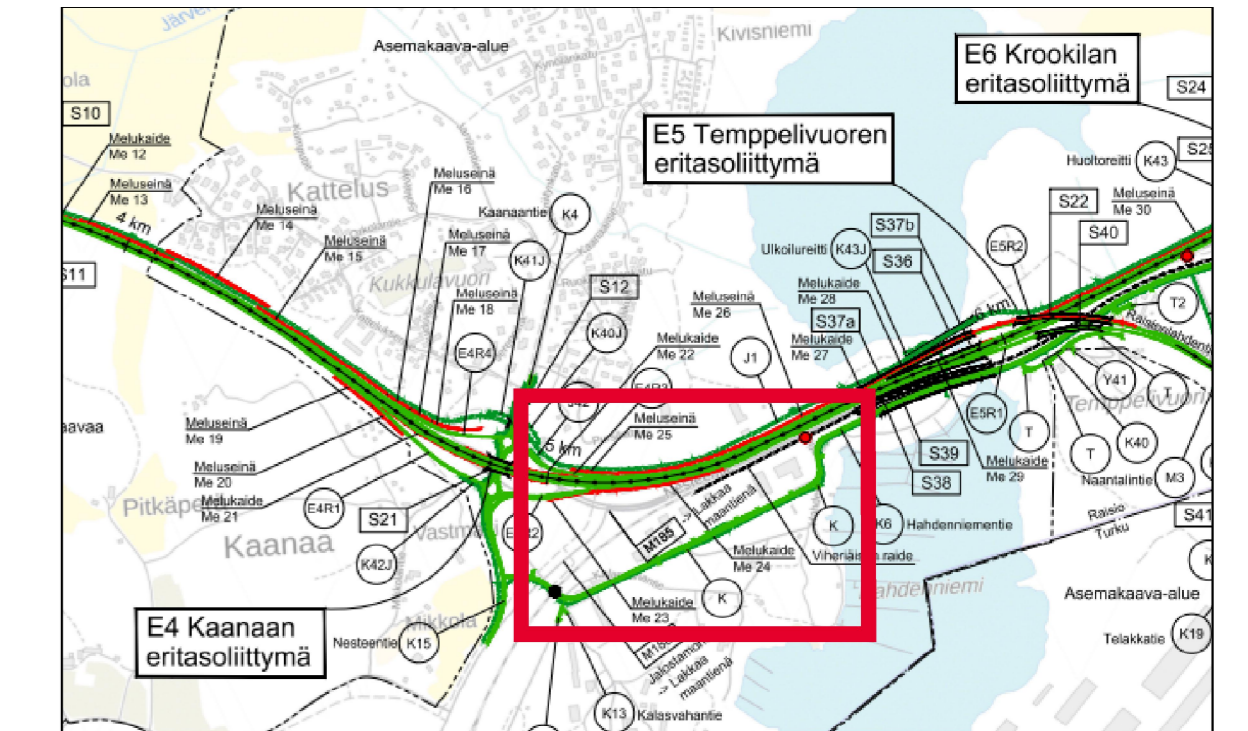
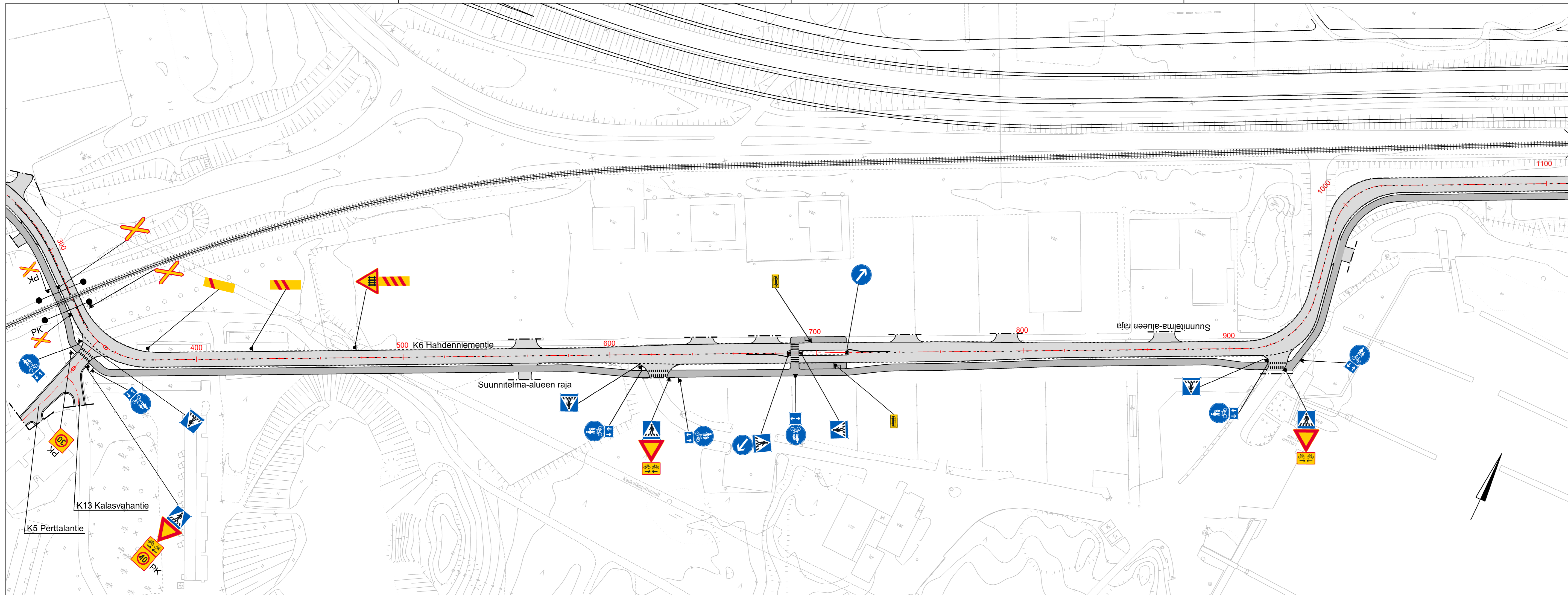
-  Suunnitelma-alueen raja
-  Suunniteltu katualueen ajorata/jkpp-väylä
- PK  Pienikokoinen



Kaup.osa/Kylä Inkoinen	Kortteli/Tila	Tontti/Rn:o	Viranomaisen arkistointimerkintöjä varten
Rakennustoimenpide	Rakennuskohteen nimi ja osoite K31 Krookilantie plv 8-30, K6 Hahdenniementie plv 2300-2350, K32 Arhokatu plv 2350-2700, K33 Montiskalankatu plv 2700-2875, K11 Helpikatu plv 2875-3208, K34 Arhokuja plv 4-54, K35 Montiskalankatu plv 5-107, K6J plv 45-60, K9J plv 3-116, K32J plv 0-75		Piirustuslaji Liikenteenohjaussuunnitelma Piirustuksen sisältö Mittakaava
 Kunnallistekniset palvelut			Liikenteenohjaussuunnitelma 1:1000 Päiväys 29.9.2023 Suunnittelijan allekirjoitus Ramboll / Aleksi Ahonen Piirt. Tark.
			Piir. n:o Ark. n:o K VIII 420 Hyv.




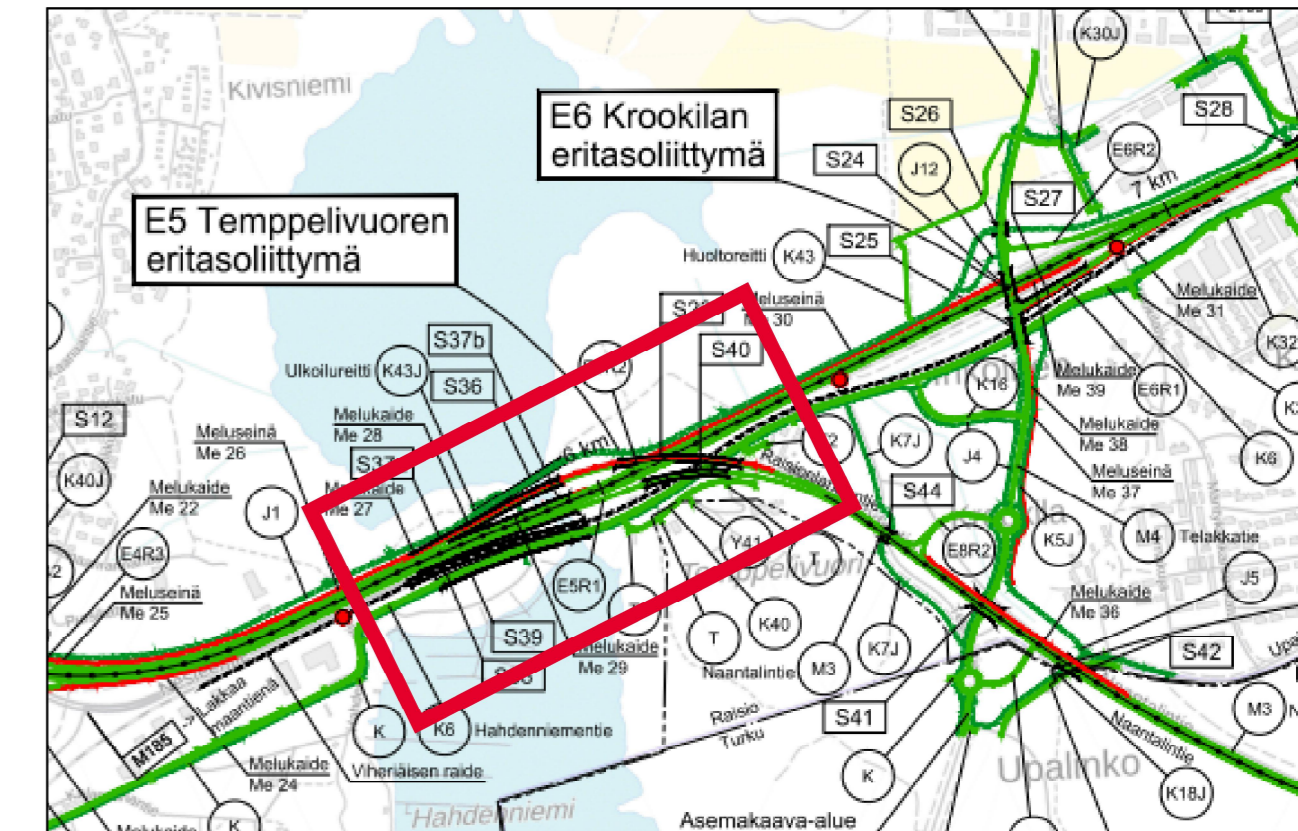
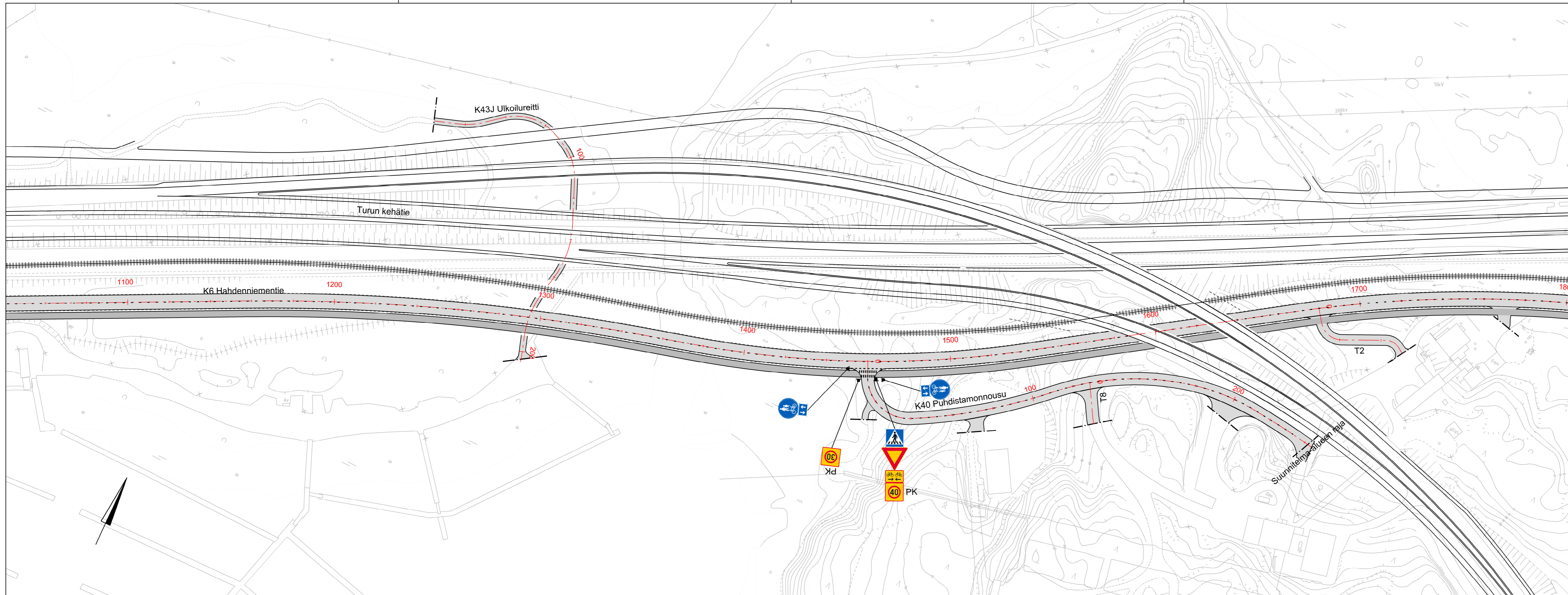
-  Suunnitelma-alueen raja
-  Suunniteltu katualueen ajorata/jkpp-väylä
-  Pienikokoinen



Kaup./osa/Kylä Kaanaa	Kortteli/Tila	Tontti/Rn:o	Viranomaisen arkistointimerkintöjä varten	
Rakennusloimenpide	Rakennuskohteen nimi ja osoite K15 Nesteentie plv 60-380 / K4 Kaanaantie plv 380-660, K6 Hahdenniementie plv 208-280 K40J plv 90-167, K41J plv 2-53, K42J, K45J plv 2-72		Piirustuslaji Liikenteenohjaussuunnitelma	Mittakaava
Rakennuskohteen nimi ja osoite K15 Nesteentie plv 60-380 / K4 Kaanaantie plv 380-660, K6 Hahdenniementie plv 208-280 K40J plv 90-167, K41J plv 2-53, K42J, K45J plv 2-72			Liikenteenohjaussuunnitelma	1:1000
 Kunnallistekniset palvelut			Päiväys 29.9.2023	Piir. n:o
			Suunnittelijan allekirjoitus Ramboll / Aleksi Ahonen	Ark. n:o K XIV 143
Piirt.	Tark.	Hyv.		




-  Suunnitelma-alueen raja
-  Suunniteltu katualan ajorata/jkpp-väylä
- PK Pienikokoinen

Kaup.osa/Kylä Kaanaa	Kortteli/Tila	Tontti/Rn:o	Viranomaisen arkistointimerkintöjä varten	
Rakennusloimenpide			Piirustuslaji Liikenteenohjaussuunnitelma	
Rakennuskohteen nimi ja osoite K6 Hahdenniementie plv 280-1100, K5 Perttalantie plv 4-53, K13 Kalasvahantie plv 4-16			Piirustuksen sisältö	Mittakaava
 Kunnallistekniset palvelut			Likenteenohjaussuunnitelma	1:1000
			Päiväys 29.9.2023	Piir. n:o
			Suunnittelijan allekirjoitus Ramboll / Aleksi Ahonen	Ark n:o K XIV 148
			Piirt.	Tark.
				Hyv.



-  Suunnitelma-alueen raja
-  Suunniteltu katualueen ajorata/jkpp-väylä
- PK Pienikokoinen

Kaup./osa/Kylä Kaanaa, Inkoinen, Nuorikkala	Kortteli/Tila Tontti/Rn:o	Viranomaisen arkistointimerkintöjä varten
Rakennusloimenpide		Piirustuslaji Liikenteenohjaussuunnitelma
Rakennuskohteen nimi ja osoite K6 Hahdenniementie plv 1100-1800, K40 Puhdistamonnousu plv 4-244, K43J Ulkoilureitti plv 25-205, T2 plv 4-53, T8 plv 3-20		Piirustuksen sisältö Mittakaava
 Kunnallistekniset palvelut	Päiväys 29.9.2023	Piir. n:o
	Suunnittelijan allekirjoitus Ramboll / Aleksi Ahonen	Ark. n:o K XIV 154
	Piirt.	Tark.