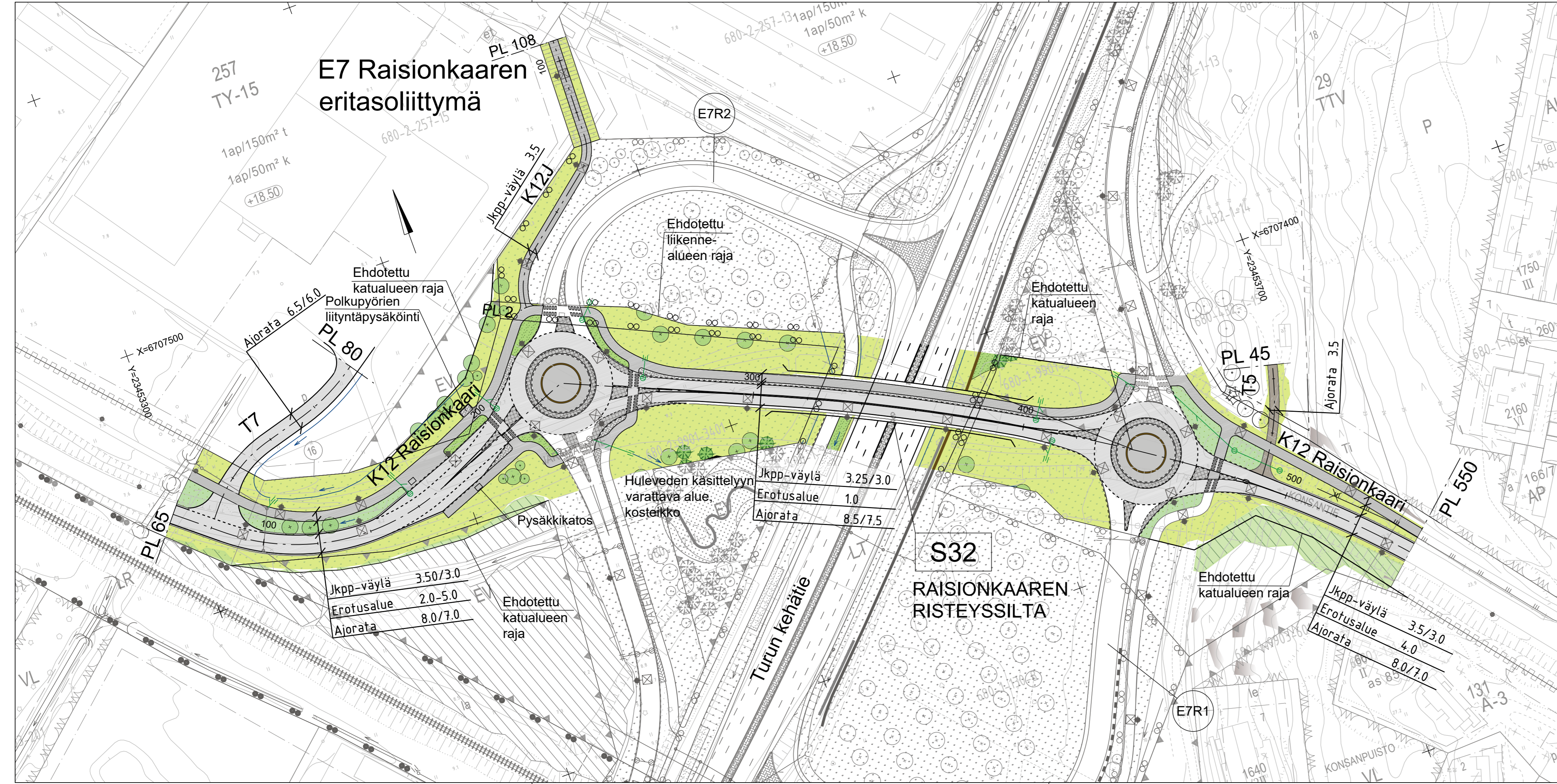
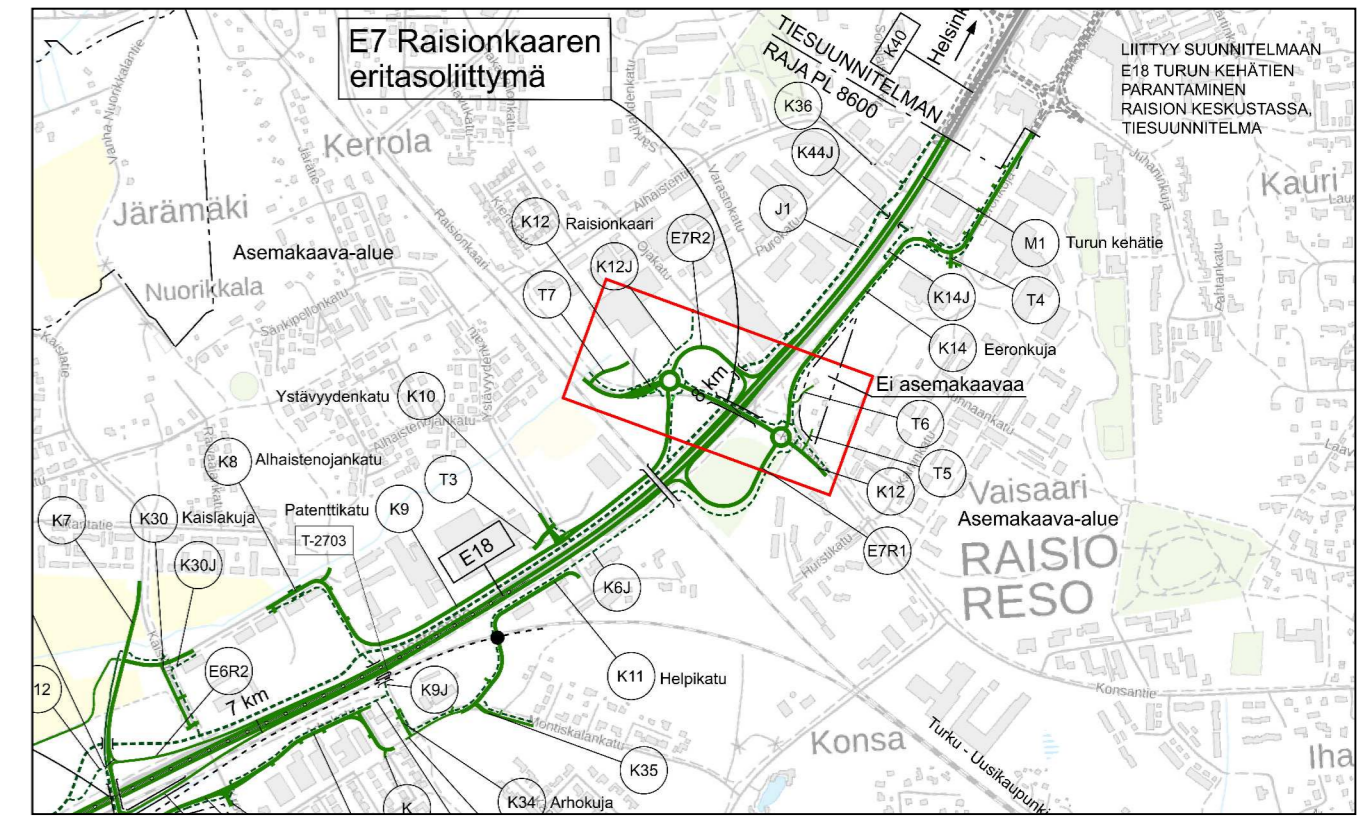


E7 Raisonkaaren eritasoliittymä

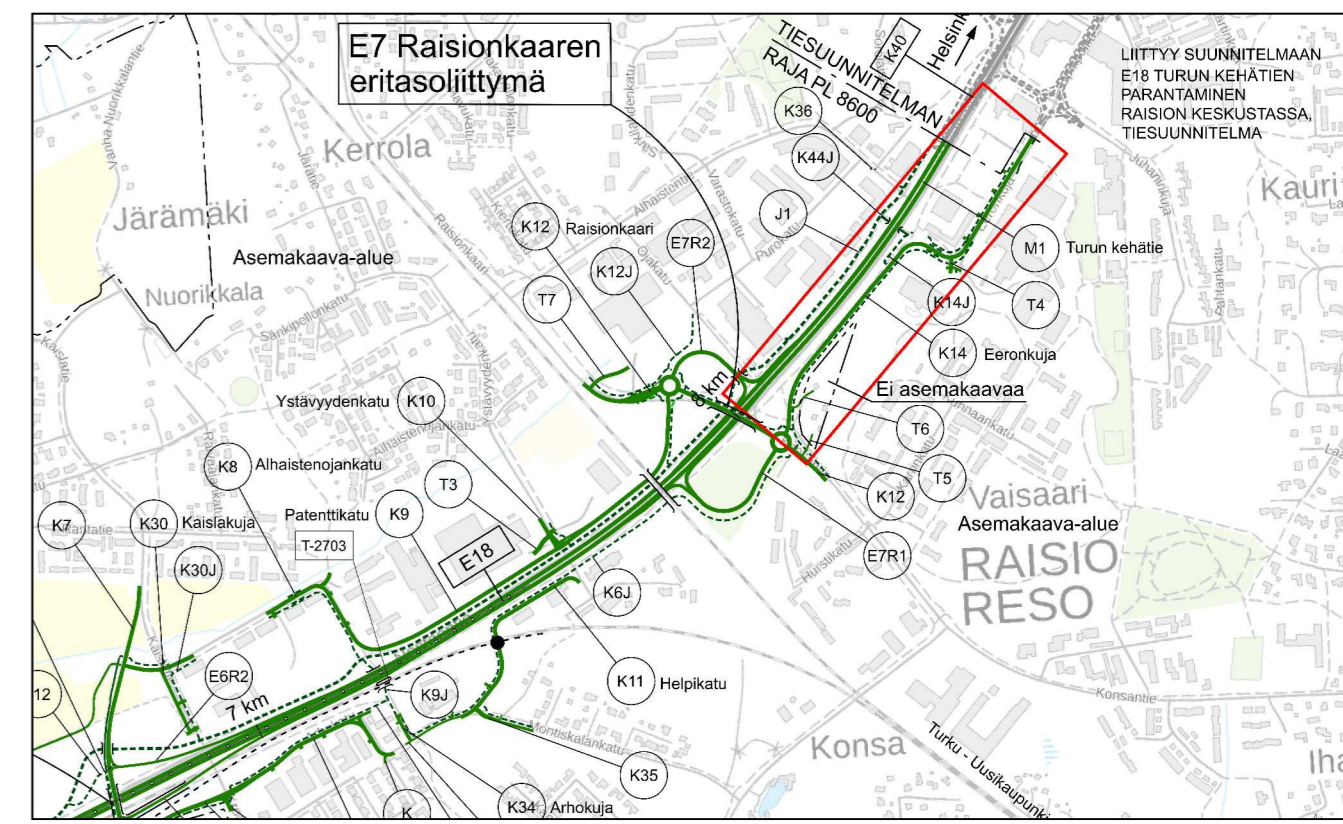
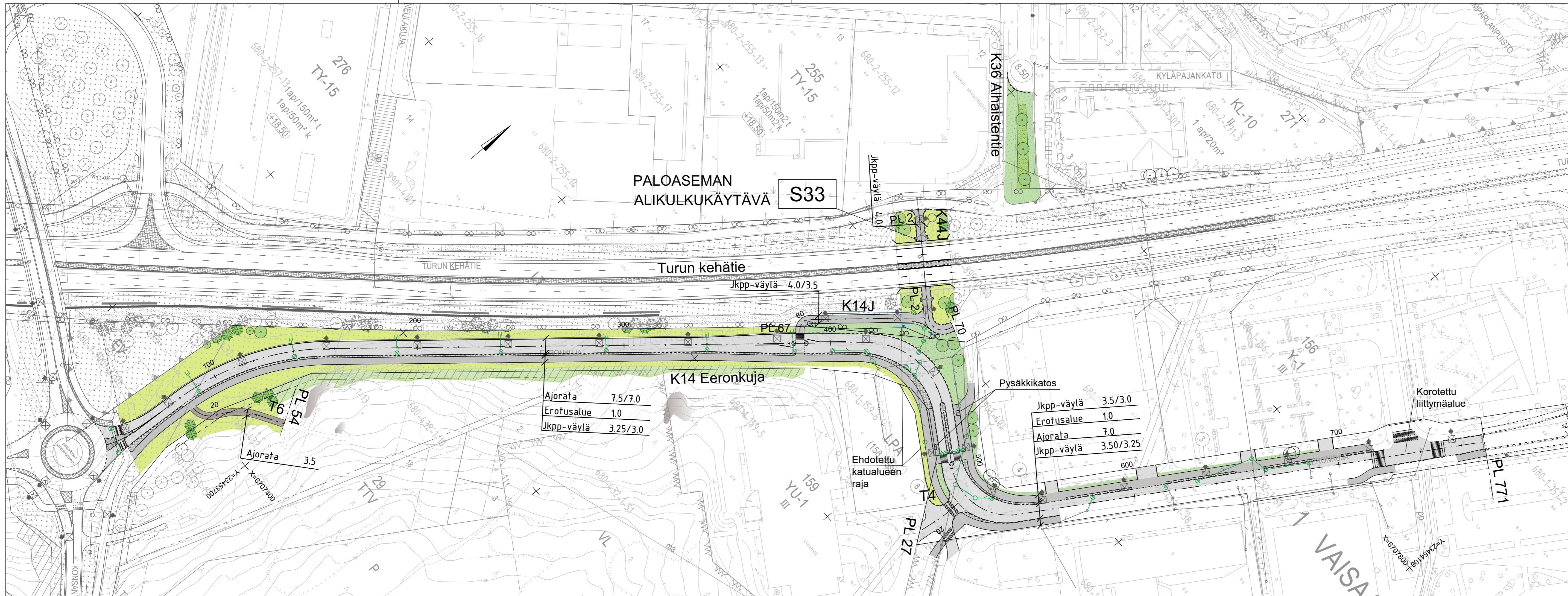


Merkintöjen selitykset

- Suunniteltu ajorata/jkpp-väylä (asfaltti)
- Suunniteltu ajorata/jkpp-väylä (sora)
- Säilytettävä puusto/kasvillisuus
- Nurmi A3
- Maisemanurmi/niitty
- Istutettava pensas
- Istutettava lehti- ja havupuu tai puuryhmä
- Säilytettävä lehti- ja havupuu tai puuryhmä
- Betonikiveys
- Luonnonkiveys
- Nykyinen kallio
- Kiertoliittymän ympäristöaihe
- Suunniteltu reunakivi
- Suunniteltu hulevesiviemäri
- Pintavesien virtaussuunta
- Valaisin



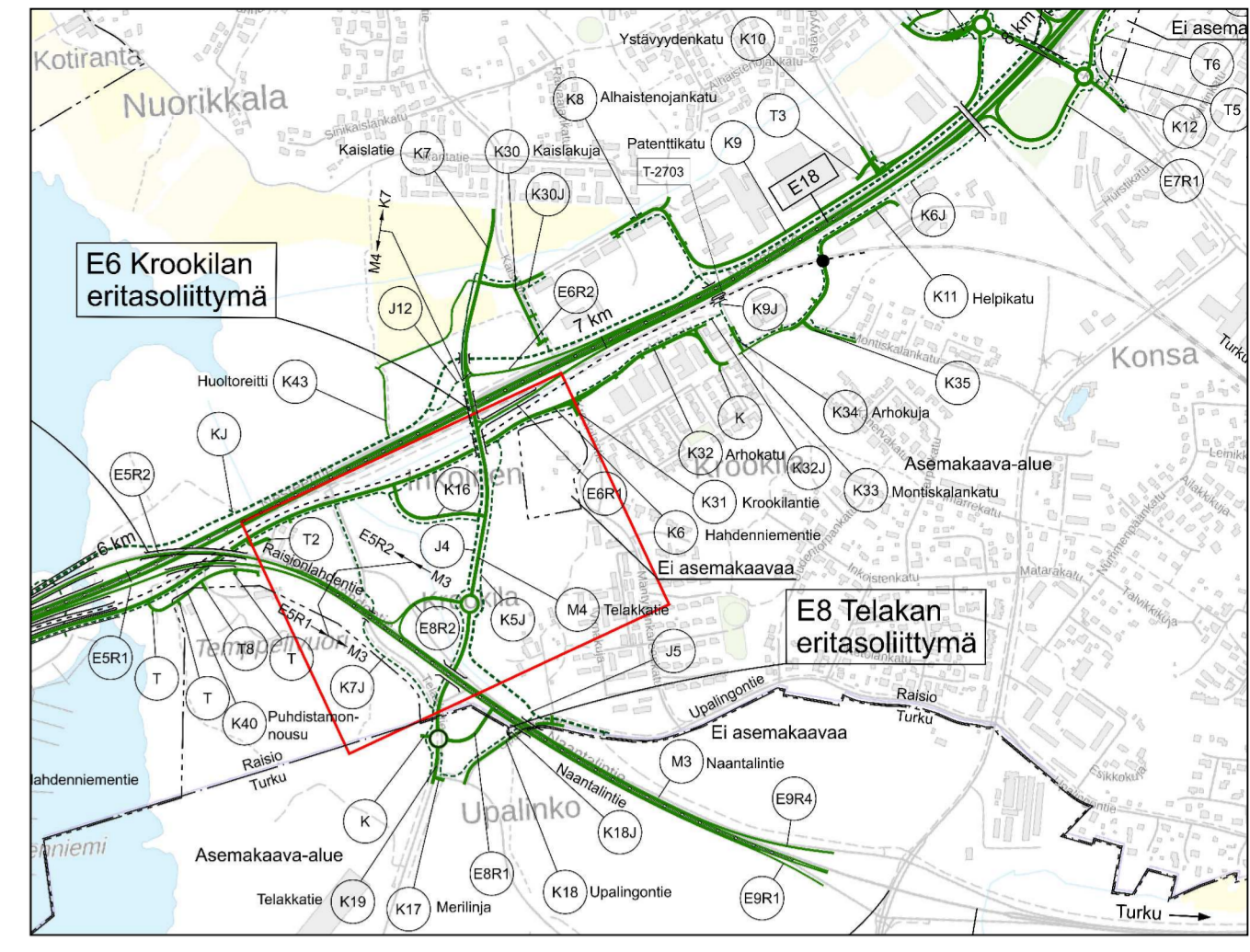
Kaup./osa/Kylä Nuorikkala, Vaisaari, Varpeenseutu	Kortteli/Tila Tontti/Rn:o	Viranomaisen arkistointimerkintöjä varten	
Rakennustoimenpide	Katusuunnitelma		Piirustuksen sisältö
Rakennuskohteen nimi ja osoite K12 Raisonkaari plv 65-550, K12J plv 2-108, T5 plv 4-45, T7 plv 4-80		Mittakaava	1:1000
 Kunnallistekniset palvelut		Päiväys 29.9.2023	Piir. n:o
		Suunnittelijan allekirjoitus Ramboll / Esko Kyyrö	Ark. n:o K1371
Piirt.	Tark.	Hyv.	



Merkintöjen selitykset

- | | | | |
|--|---|--|-----------------------------|
| | Suunniteltu ajorata/jkpp-väylä (asfaltti) | | Betonikiveys |
| | Suunniteltu ajorata/jkpp-väylä (sora) | | Luonnonkiveys |
| | Säilytettävä puusto/kasvillisuus | | Nykyinen kallio |
| | Nurmi A3 | | Suunniteltu reunakivi |
| | Maisemanurmi/niitty | | Suunniteltu hulevesiviemäri |
| | Istutettava lehti- ja havupuu tai puuryhmä | | Pintavesien virtaussuunta |
| | Säilytettävä lehti- ja havupuu tai puuryhmä | | Valaisin |

Kaup.osa/Kylä Vaisaari, Varpeenseutu	Kortteli/Tila Tontti/Rn:o	Viranomaisen arkkistointimerkintöjä varten
Rakennustoimenpide	Katusuunnitelma	Piirustuslaji
Rakennuskohteen nimi ja osoite K14 Eeronkuja plv 35-771, K36, K14J plv 2-67, K44J plv 2-70, T4 plv 5-27, T6 plv 8-54	Piirustuksen sisältö	Mittakaava
 Kunnallistekniset palvelut	Asemapiirustus	1:1000
	Päiväys 29.9.2023	Piir. n:o
	Suunnittelijan allekirjoitus Ramboll / Esko Kyrrö	Ark. n:o KI 376
Piirt.	Tark.	Hyv.



Merkintöjen selitykset

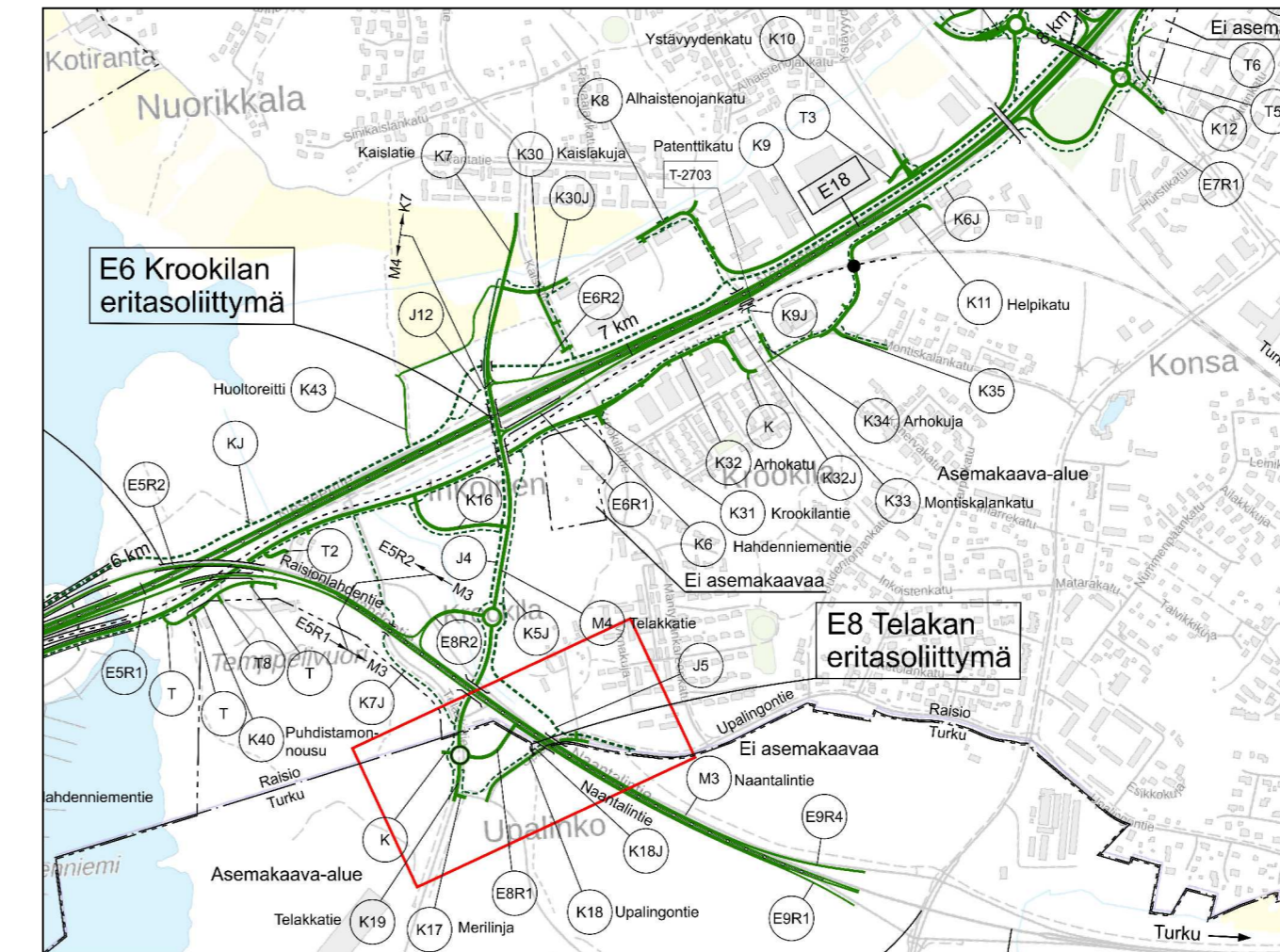
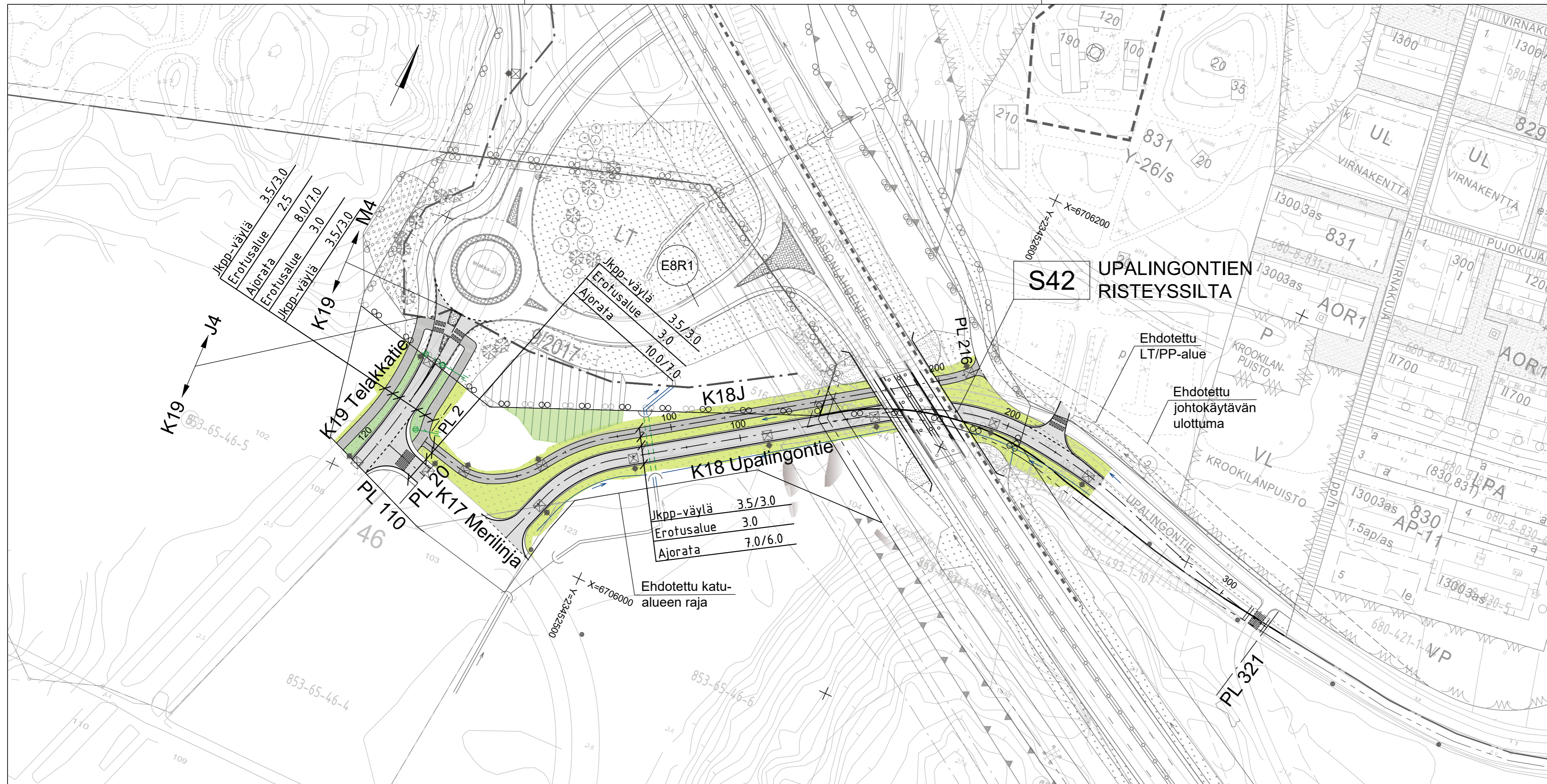
- Suunniteltu ajorata/jkpp-väylä (asfaltti)
- Säilytettävä puusto/kasvillisuus
- Nurmi A3
- Maisemanurmi/niitty
- Paahdeniitty aurinkoisissa kuivissa luiskissa
- Istutettava lehti- ja havupuu tai puuryhmä
- Säilytettävä lehti- ja havupuu tai puuryhmä
- Meluseinä istutettava köynnös
- Betonikiveys
- Nykyinen kallio
- Suunniteltu reunakivi
- Suunniteltu hulevesiviemäri
- Pinta-vesien virtausuunta
- Rumpu
- Valaisin

E8 Telakan eritasoliittymä

Meluseinä korkeus tsv +3.0 m

Ehdotettu liikennealueen raja

Kaup.osa/Kylä Inkoinen, Nuorikkala	Kortitelli/Flia Tontti/Rn.o	Viranomaisen arkistointimerkintöjä varten
Rakennusluupinpiiri		Katusuunnitelma
Rakennuskohteen nimi ja osoite K6 Händenniementie plv 1700-2350, K16 Telakanahde plv 5-207, K5J plv 508-794, K7J plv 9-466		Mittakaava
		Asemapiirustus 1:1000
		Päiväys 29.9.2023
		Suunnittelijan allekirjoitus Ramboll / Esko Kyyrö
		Ark.n:o K VIII 389
raisio Kunnallistekniset palvelut		Piirt. Tark. Hyv.



Merkintöjen selitykset

	Suunniteltu ajorata/jkpp-väylä (asfaltti)		Nykyinen kallio
	Säilytettävä puusto/kasvillisuus		Suunniteltu reunakivi
	Nurmi A3		Suunniteltu hulevesiviemäri
	Maisemanurmi/niitty		Pintavesien virtaussuunta
			Rumpu
			Valaisin

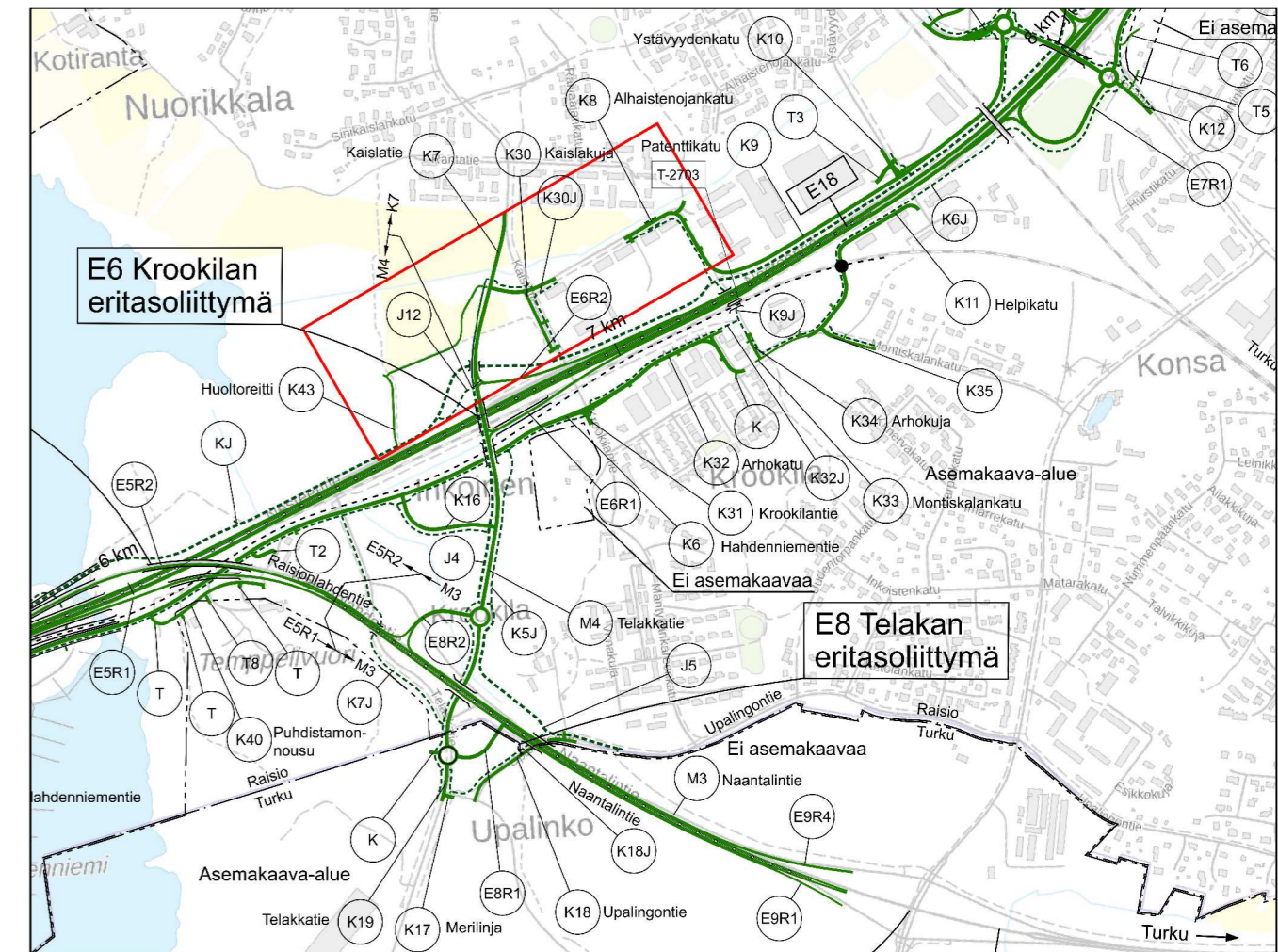
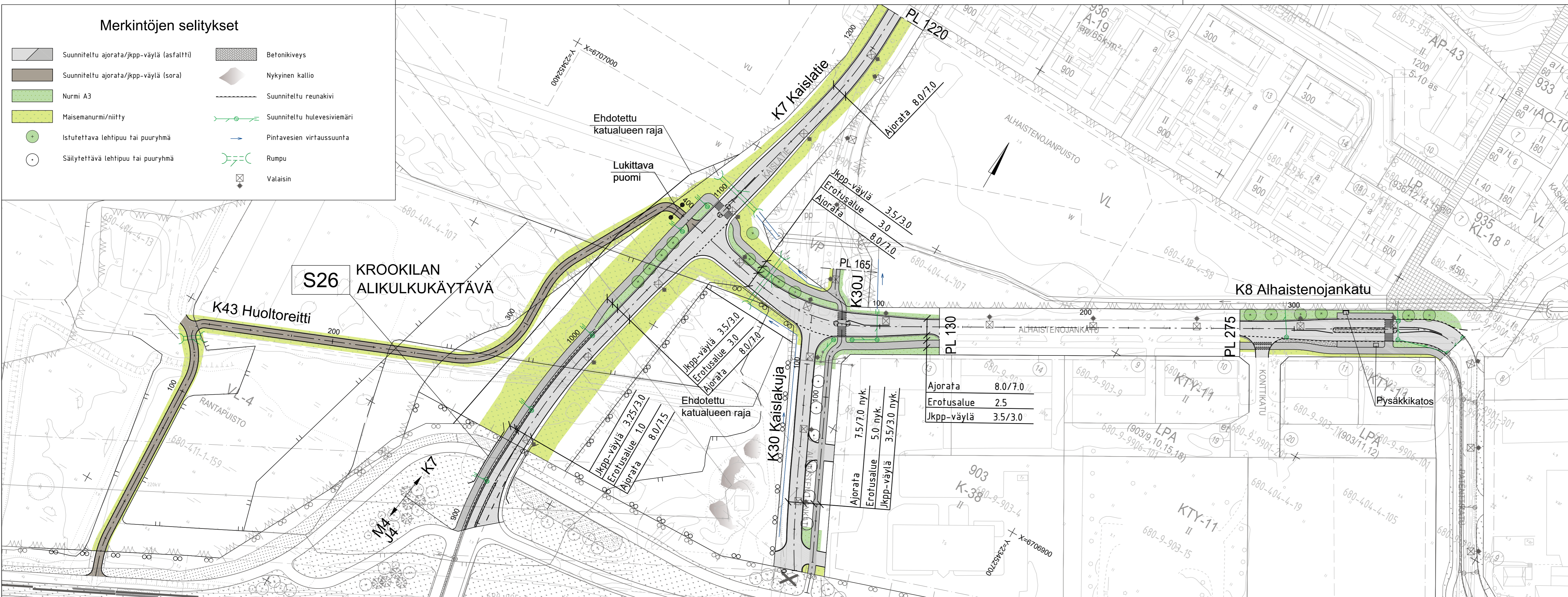
Kaup.osa/Kylä Inkoinen	Kortteli/Tila	Tontti/Rn:o	Viranomaisen arkistointimerkintöjä varten
Rakennustoimenpide			Piirustustaji Katusuunnitelma
Rakennuskohteen nimi ja osoite K18 Upalingontie plv 4-321 K18J plv 2-216			Mittakaava
Asemapiirustus		1:1000	
Päiväys 29.9.2023		Piir. n:o	
Suunnittelijan allekirjoitus Ramboll / Esko Kyyrö		Ark. n:o K VIII 395	
Piirt.		Tark. Hyv.	
raisio Kunnallistekniset palvelut			

TURUN KAUPUNKI, KAUPUNKIYMPÄRISTÖ			
KAUPUNKIRAKENTAMINEN KAUPUNKIYMPÄRISTÖN TOTEUTUSSUUNNITTELU			
KOHDE K17 Merilinja plv 4-20, K18 Upalingontie plv 4-321, K19 Telakkatie plv 110-177, K18J plv 2-216		SISÄLTÖ Asemapiirustus	
SUUNNITTELIJA Ramboll / Esko Kyyrö	SUUNNITTELUAJA	TARKASTANUT	MITTAKAAVA 1:1000
PÄIVÄYS 29.9.2023	HYVÄKSYJÄ	PIIRUSTUSNUMERO K 9230 001_5	MUUTOS



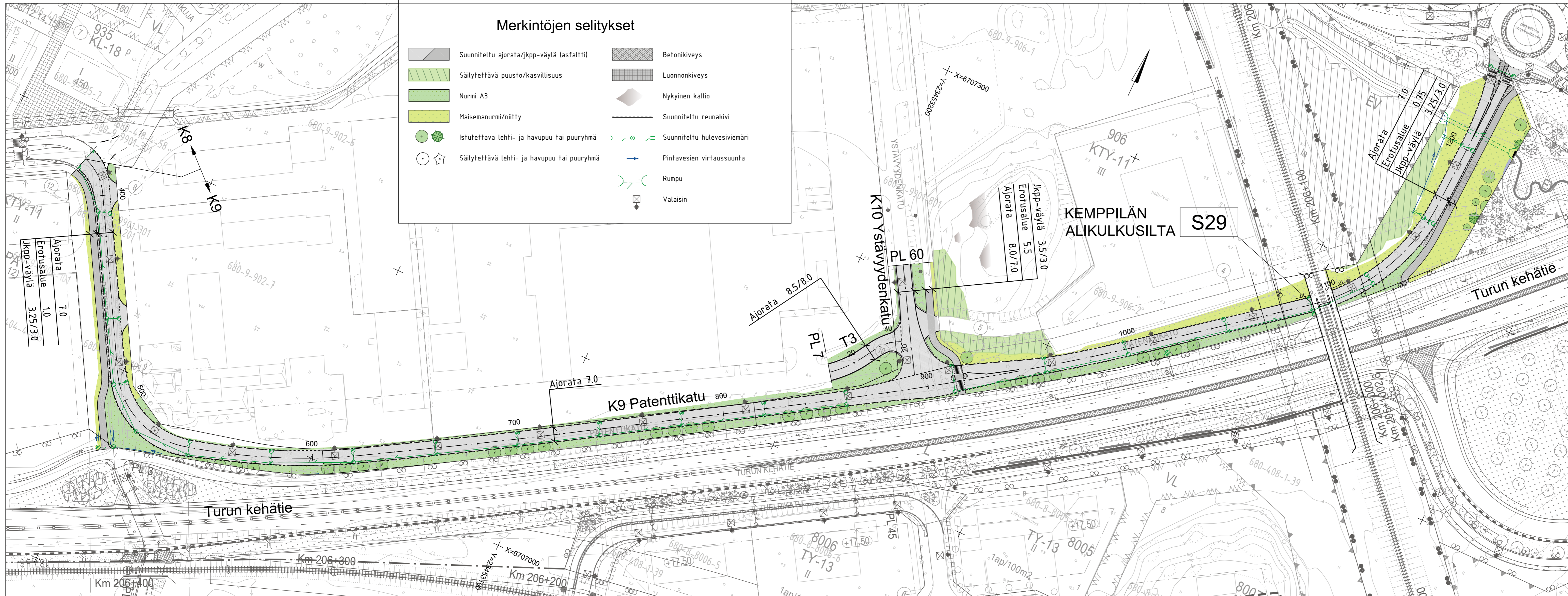
Merkintöjen selitykset

- | | | | |
|--|---|--|-----------------------------|
| | Suunniteltu ajorata/jkpp-väylä (asfaltti) | | Betonikiveys |
| | Suunniteltu ajorata/jkpp-väylä (sora) | | Nykyinen kallio |
| | Nurmi A3 | | Suunniteltu reunakivi |
| | Maisemanurmi/niitty | | Suunniteltu hulevesiviemäri |
| | Istutettava lehtipuu tai puuryhmä | | Pintavesien virtaussuunta |
| | Säilytettävä lehtipuu tai puuryhmä | | Rumpu |
| | | | Valaisin |



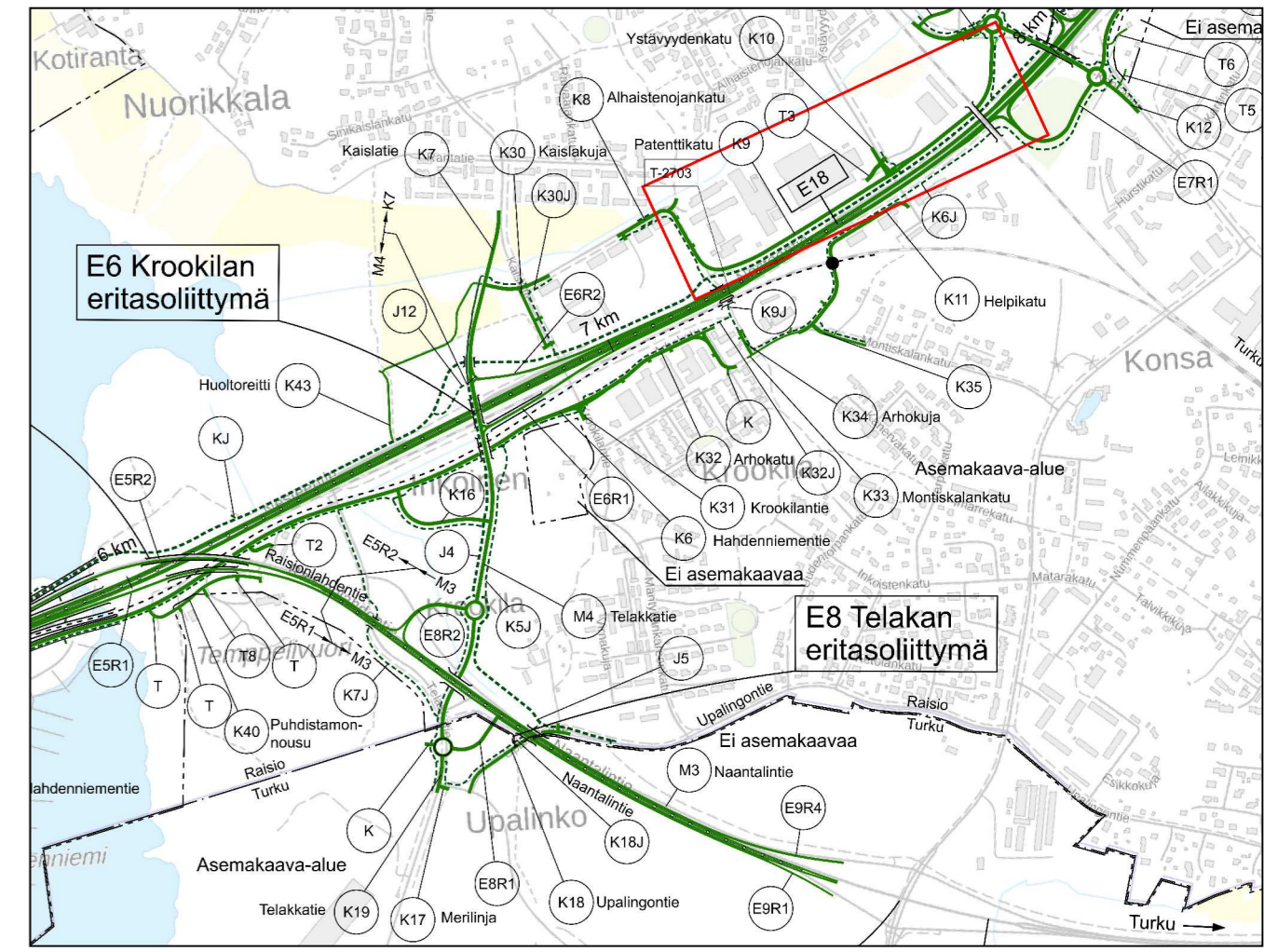
Kaup./osa/Kylä Inkoinen, Nuorikkala	Kortteli/Tila Tontti/Rn:o	Viranomaisen arkistointimerkintöjä varten
Rakennustoimenpide	Katusuunnitelma	Piirustuslaji
Rakennuskohteen nimi ja osoite K7 Kaislatie plv 898-1220, K8 Alhaistenojankatu plv 5-380, K30 Kaislakuja plv 0-115, K43 Huoltoreitti plv 1-400, K30J plv 5-165	Piirustuksen sisältö	Mittakaava
	Asemapiirustus	1:1000
	Päiväys 29.9.2023	Piir. n:o
	Suunnittelijan allekirjoitus Ramboll / Esko Kyyrö	Ark. n:o K VIII 401
	Piirt.	Tark.
		Hyv.





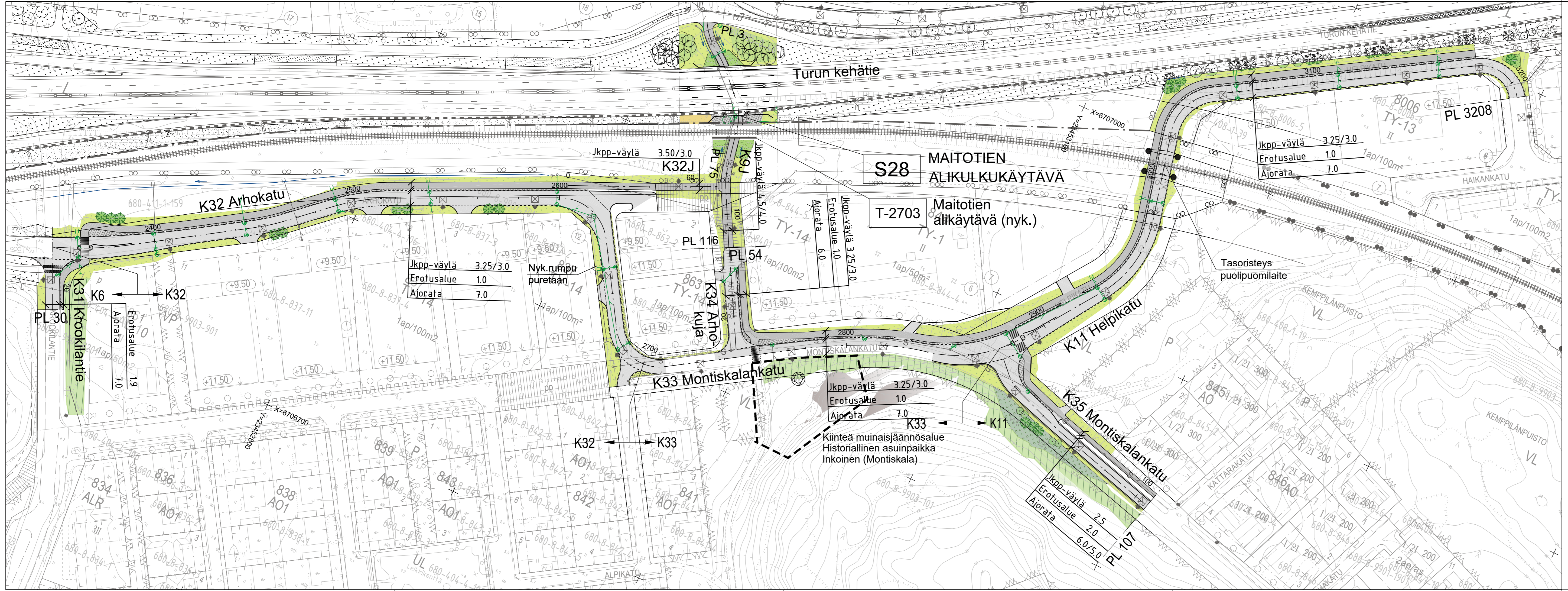
Merkintöjen selitykset

	Suunniteltu ajorata/jkpp-väylä (asfaltti)		Betonikiveys
	Säilytettävä puusto/kasvillisuus		Luonnonkiveys
	Nurmi A3		Nykyinen kallio
	Maisemanurmi/niitty		Suunniteltu reunakivi
	Istutettava lehti- ja havupuu tai puuryhmä		Suunniteltu hulevesiviemäri
	Säilytettävä lehti- ja havupuu tai puuryhmä		Pintavesien virtaussuunta
			Rumpu
			Valaisin

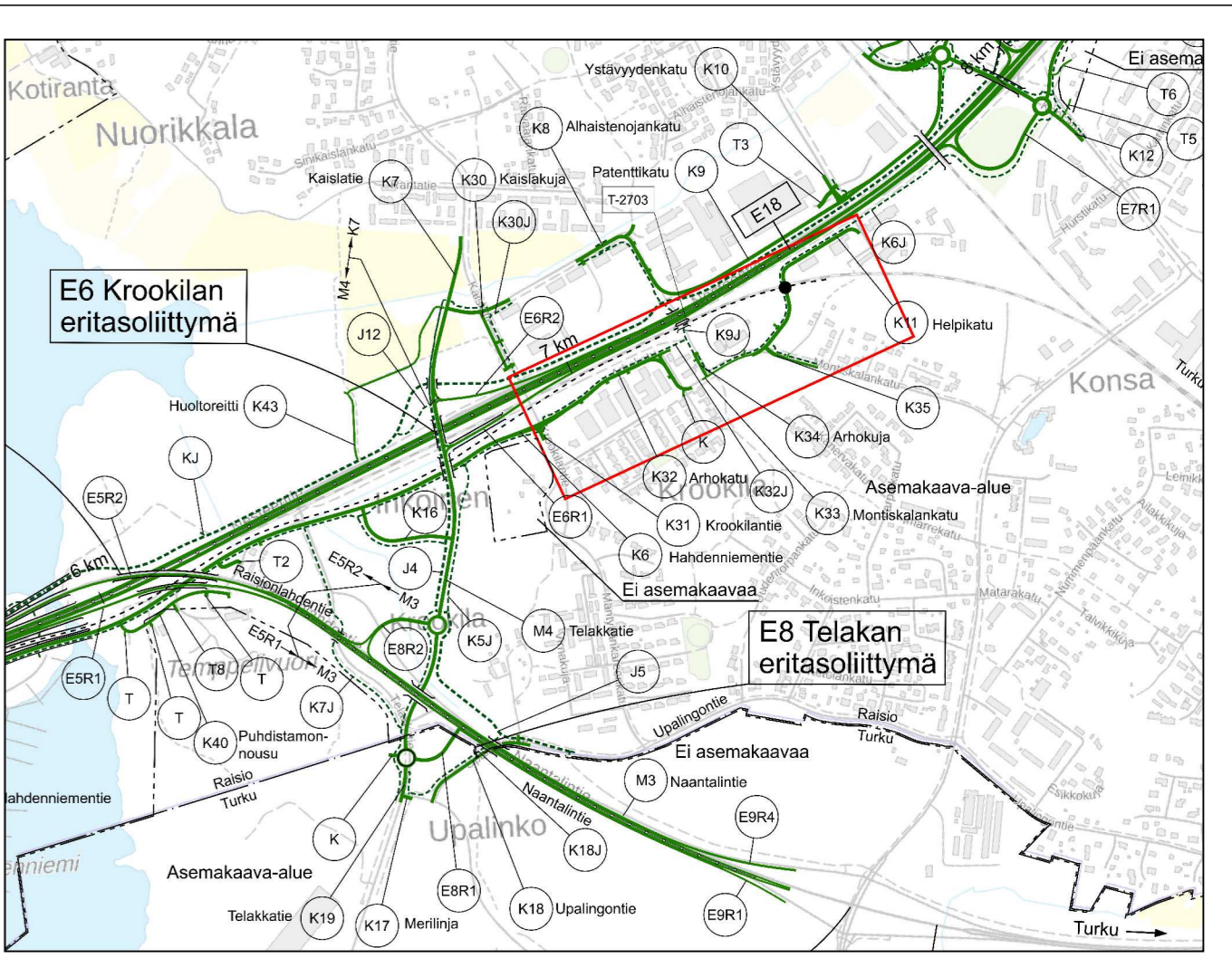


Kaup.osa/Kylä Inkoinen, Nuorikkala, Vaisaari, Varpeenseutu	Kortteli/Tila Korttelin nimi ja osoite K9 Patenttikatu plv 380-1245, K10 Ystävydenkatu plv 6-60, T3 plv 7-45	Tontti/Rn:o	Viranomaisen arkistointimerkintöjä varten
Rakennustoimenpide	Rakennuskohteen nimi ja osoite		Piirustuslaji Katusuunnitelma
			Piirustuksen sisältö
			Mittakaava 1:1000
			Asemapiirustus
			Päiväys 29.9.2023
			Suunnittelijan allekirjoitus Ramboll / Esko Kyrrö
			Piirt.
			Tark.
			Piir. n:o K VIII 408
			Ark. n:o K VIII 408
			Hyv.

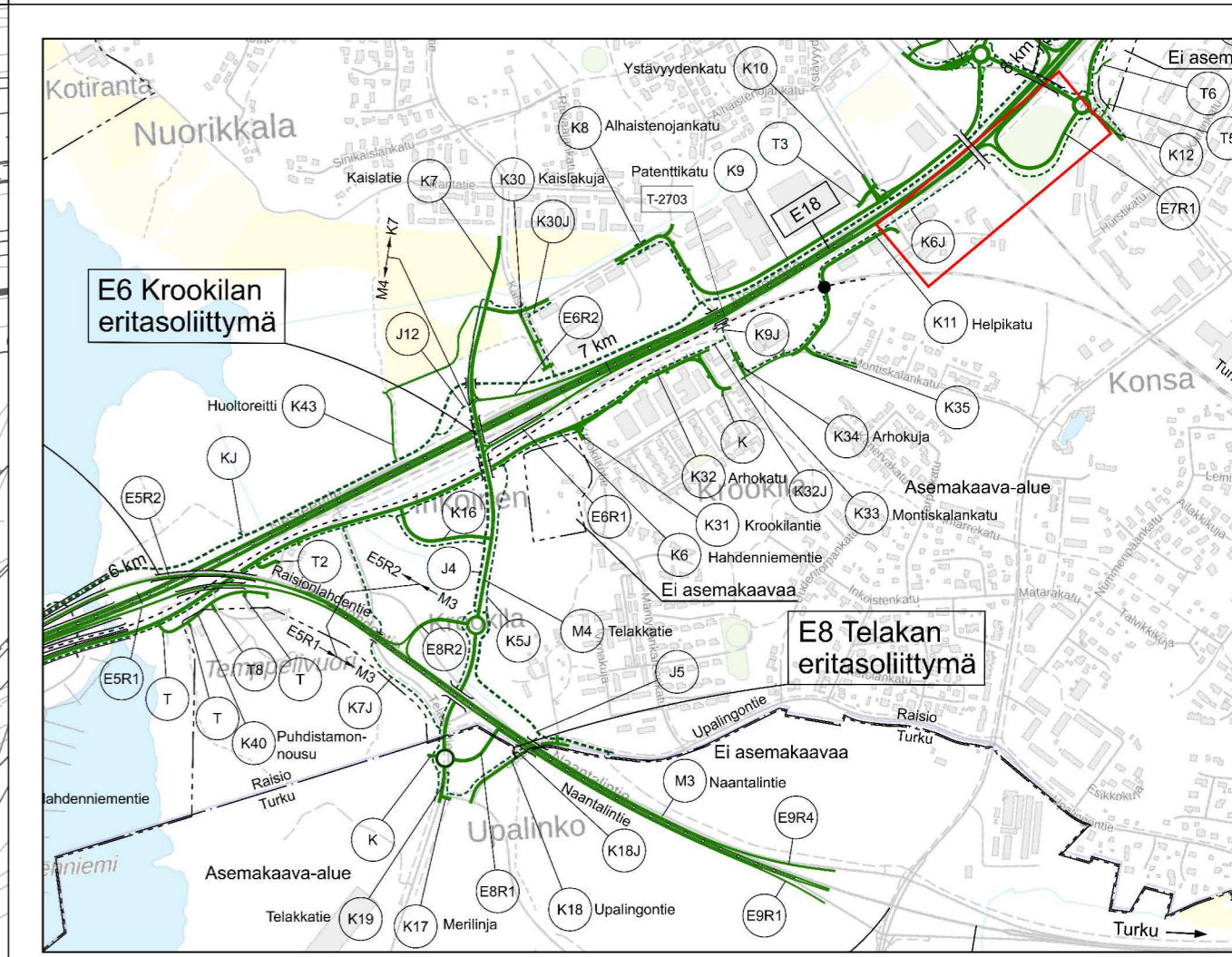
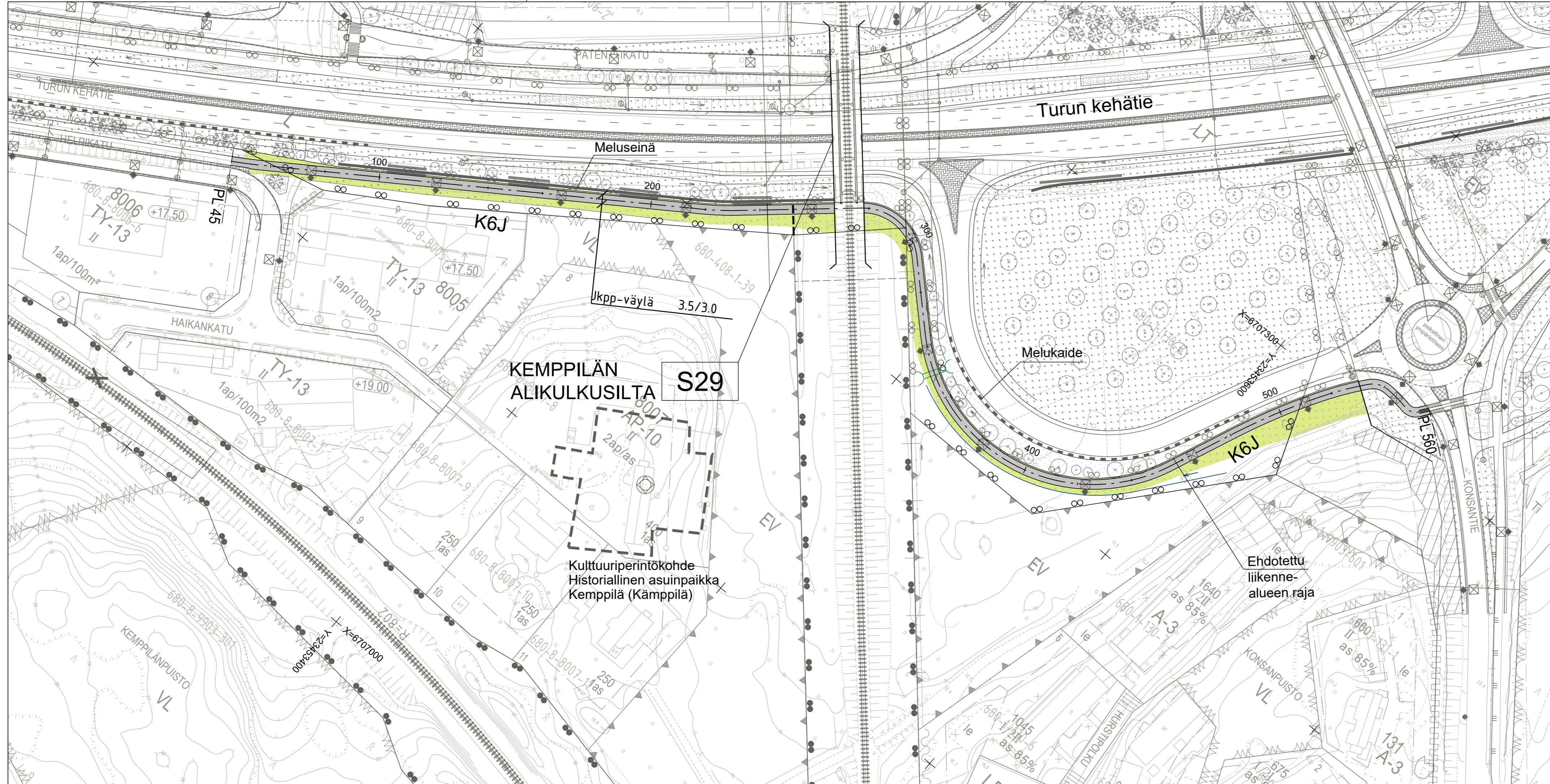




- ### Merkintöjen selitykset
- | | | | |
|--|---|--|-----------------------------|
| | Suunniteltu ajorata/jkpp-väylä (asfaltti) | | Betonikiveys |
| | Säilytettävä puusto/kasvillisuus | | Nykyinen kallio |
| | Maisemanurmi/niitty | | Suunniteltu reunakivi |
| | Paahdeniitty aurinkoisissa kuivissa luiskissa | | Suunniteltu hulevesiviemäri |
| | Sekametsitys | | Pintavesien virtaussuunta |
| | Istutettava pensas | | Valaisin |
| | Istutettava lehti- ja havupuu tai puuryhmä | | |
| | Säilytettävä lehti- ja havupuu tai puuryhmä | | |



Kaup.osa/Kylä Inkoinen	Kortteli/Tila Tontti/Rn:o	Viranomaisen arkkitehtimerkintöjä varten	
Rakennustoimenpide	Piirustuslaji Katusuunnitelma	Mittakaava	
Rakennuskohteen nimi ja osoite K31 Krokilantie plv 8-30, K32 Arhokatu plv 2350-2700, K33 Montiskalankatu plv 2700-2875, K11 Helpikatu plv 2875-3208, K34 Arhokuja plv 4-54, K35 Montiskalankatu plv 5-107, K9J plv 3-116, K32J plv 0-75	Asemapiirustus	1:1000	
 Kunnallistekniset palvelut	Paiväys 29.9.2023	Piir. n:o	
	Suunnittelijan allekirjoitus Ramboll / Esko Kyyrö	Ark.n:o K VIII 413	
	Piirt.	Hyv.	
	Tark.		



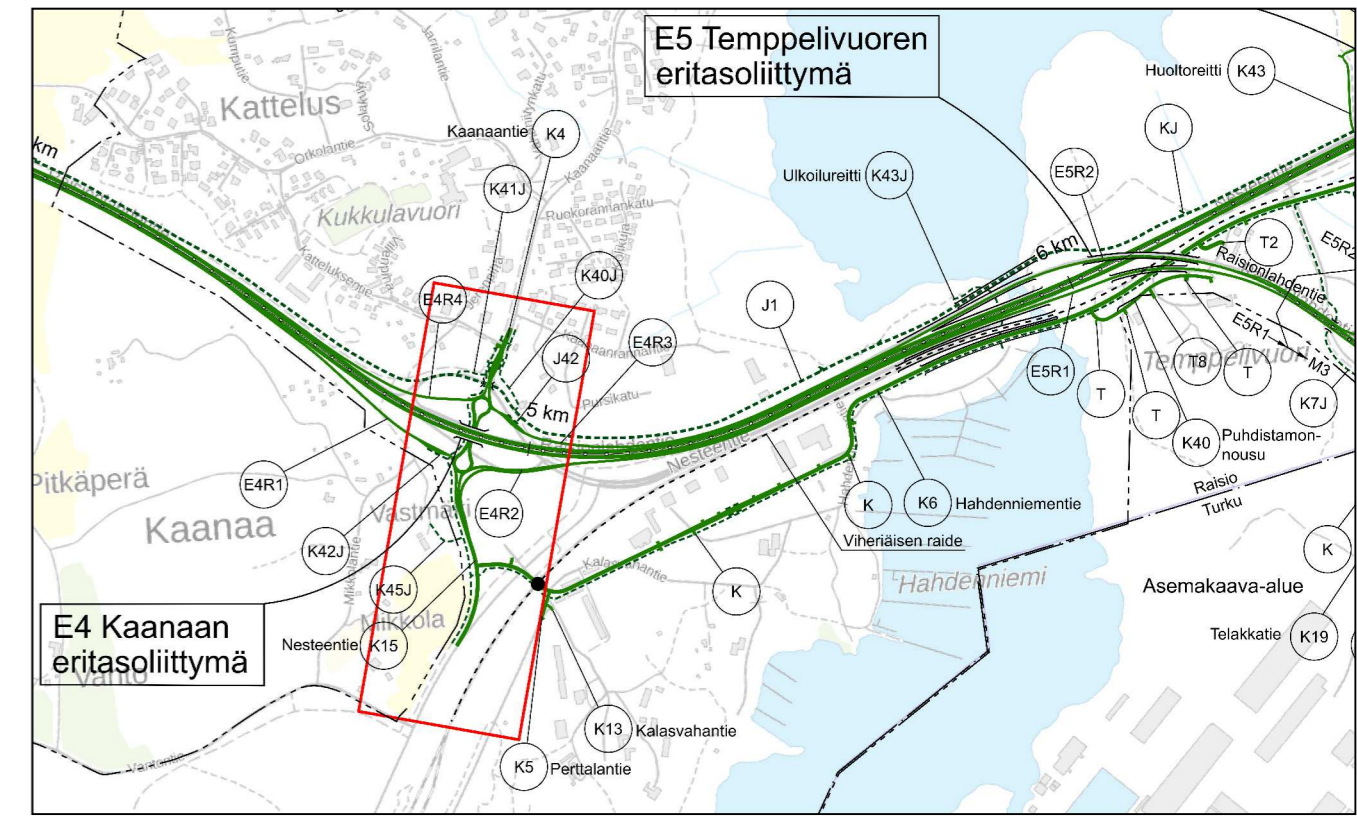
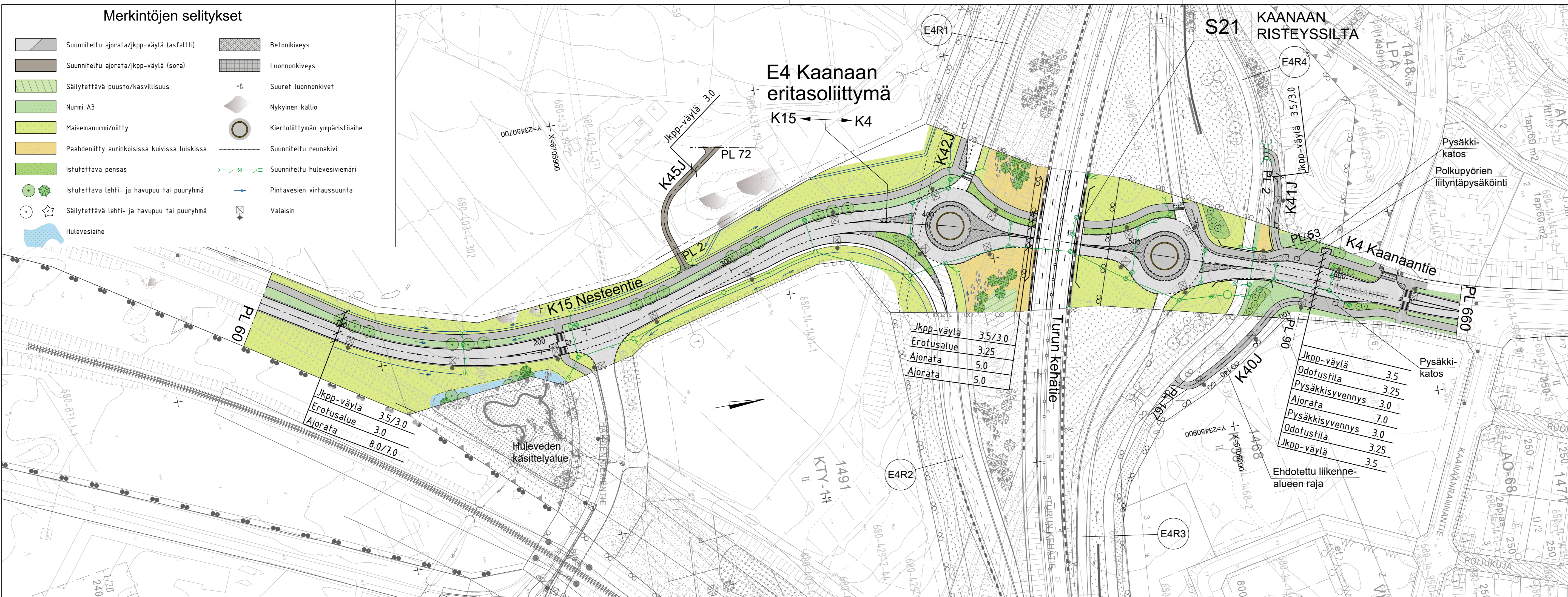
Merkintöjen selitykset

- Suunniteltu ajorata/jkpp-väylä (asfaltti)
- Maisemanurmi/niitty
- Pintavesien virtaussuunta
- Valaisin

Kaup.osa/Kylä Inkoinen, Vaisaari	Korttel/Tila	Tontti/Rn:o	Viranomaisen arkistointimerkintöjä varten
Rakennustoimenpide	Piirustuslaji Katusuunnitelma		
Rakennuskohteen nimi ja osoite K6J plv 45-560	Piirustuksen sisältö		Mittakaava
Asemapiirustus		1:1000	
raisio Kunnallistekniset palvelut		Päiväys 29.9.2023	Piir. n:o
		Suunnittelijan allekirjoitus Ramboll / Esko Kyyrö	Ark n:o K VIII 421
		Piirt.	Tark. Hyv.

Merkintöjen selitykset

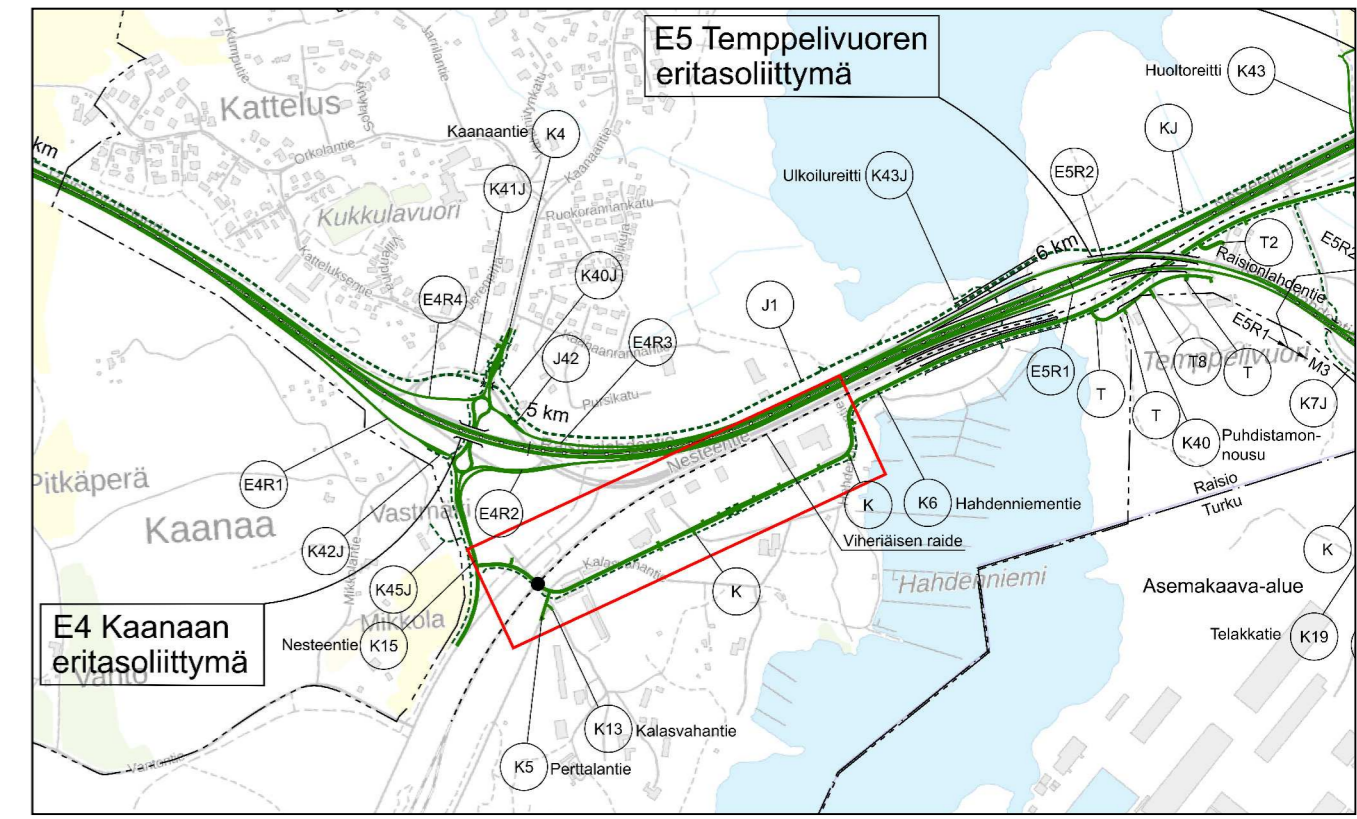
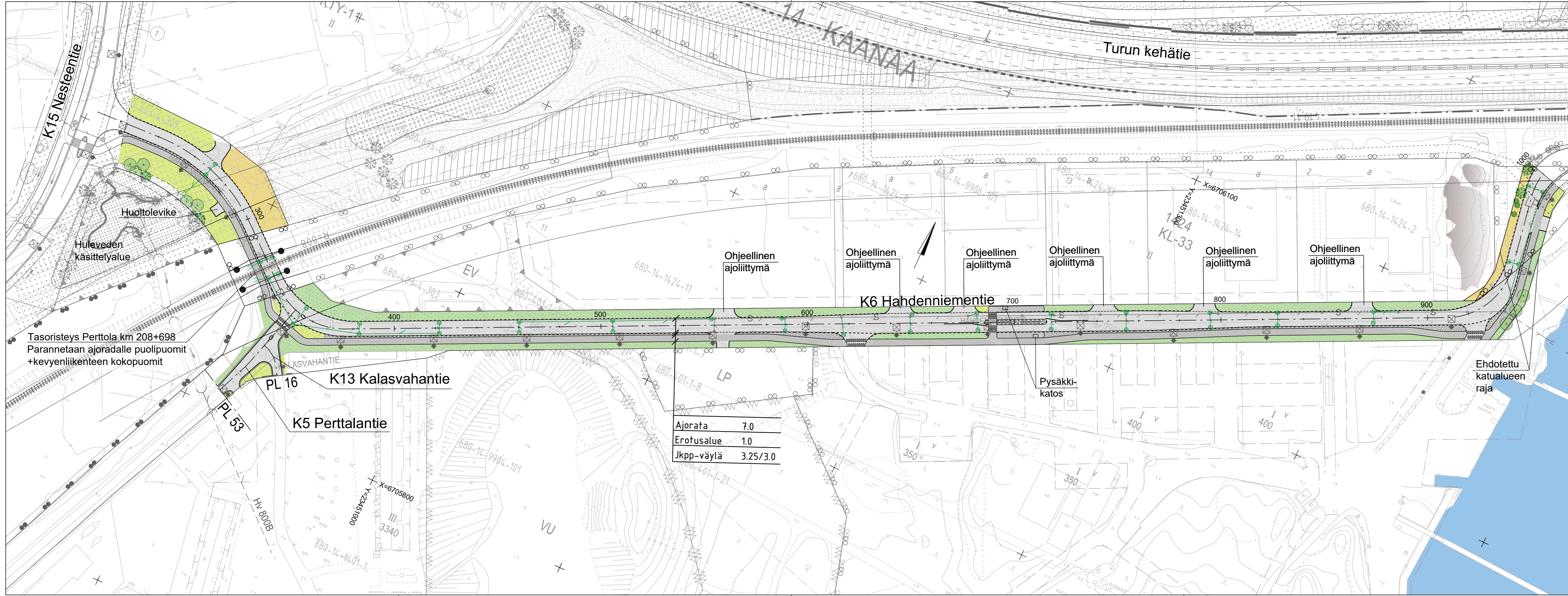
	Suunniteltu ajorata/jkpp-väylä (asfaltti)		Betonikiveys
	Suunniteltu ajorata/jkpp-väylä (sora)		Luonnonkiveys
	Säilytettävä puusto/kasvillisuus		Suuret luonnonkivet
	Nurmi A3		Nykyinen kallio
	Maisemanurmi/niitty		Kiertoliittymän ympäristöaihe
	Paahdeniitty aurinkoisissa kuivissa luiskissa		Suunniteltu reunakivi
	Istutettava pensas		Suunniteltu hulevesiviemäri
	Istutettava lehti- ja havupuun tai puuryhmä		Pintavesien virtausuunta
	Säilytettävä lehti- ja havupuun tai puuryhmä		Valaisin
	Hulevesiaihe		



Jkpp-väylä	3.5/3.0
Erotusalue	3.25
Ajorata	5.0
Ajorata	5.0

Jkpp-väylä	3.5
Odotustila	3.25
Pysäkkisyvennys	3.0
Ajorata	7.0
Pysäkkisyvennys	3.0
Odotustila	3.25
Jkpp-väylä	3.5

Kaup./osa/Kylä Kaanaa	Kortteli/Tila	Tontti/Rn:o	Viranomaisen arkistointimerkintöjä varten
Rakennustoimenpide	Rakennuskohteen nimi ja osoite K15 Nesteentie plv 60-380 / K4 Kaanaantie plv 380-660, K40J plv 90-167, K41J plv 2-53, K42J, K45J plv 2-72		Piirustustyyppi Katusuunnitelma
Asemapiirustus		Mittakaava	1:1000
Päiväys 29.9.2023		Piir. n:o	
Suunnittelijan allekirjoitus Ramboll / Esko Kyrrö		Ark. n:o	K XIV 139
Kunnallistekniset palvelut		Piirt.	Tark.
		Hyv.	



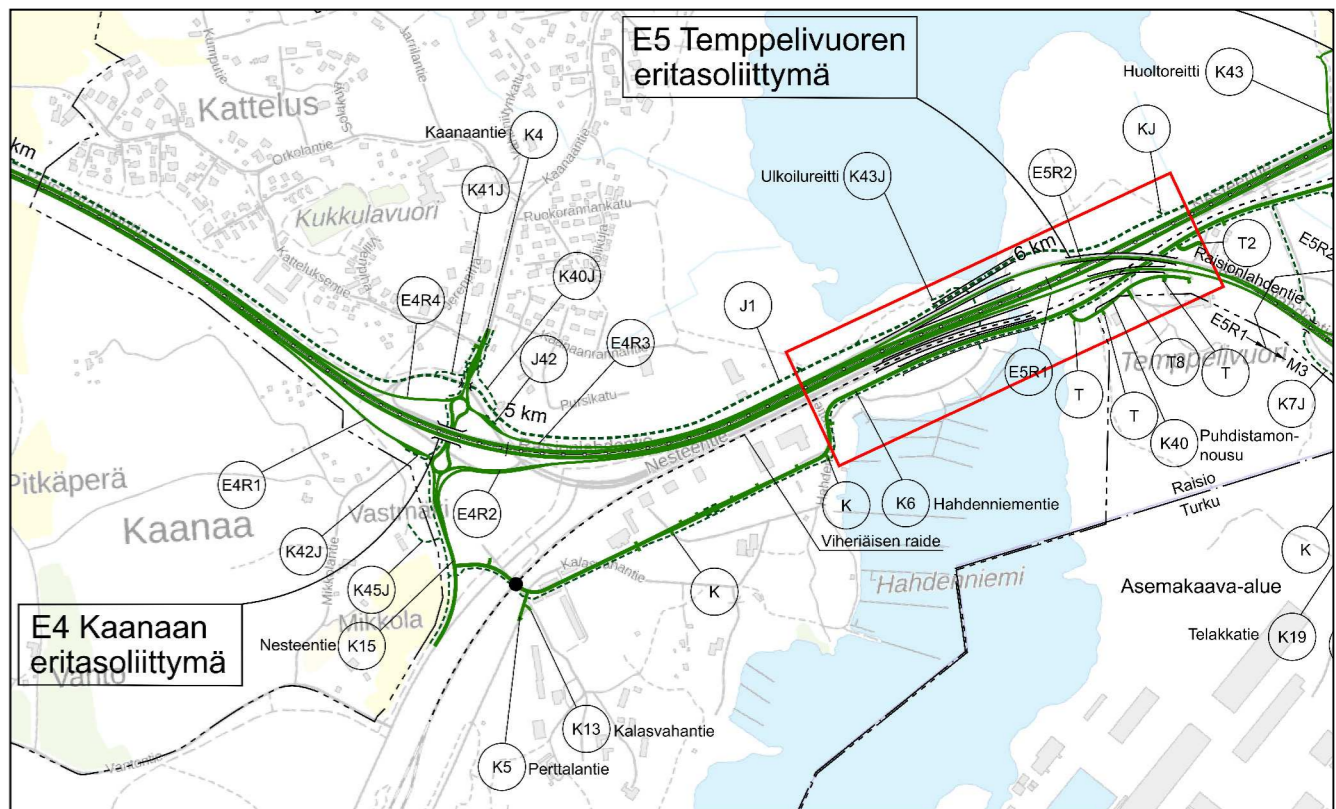
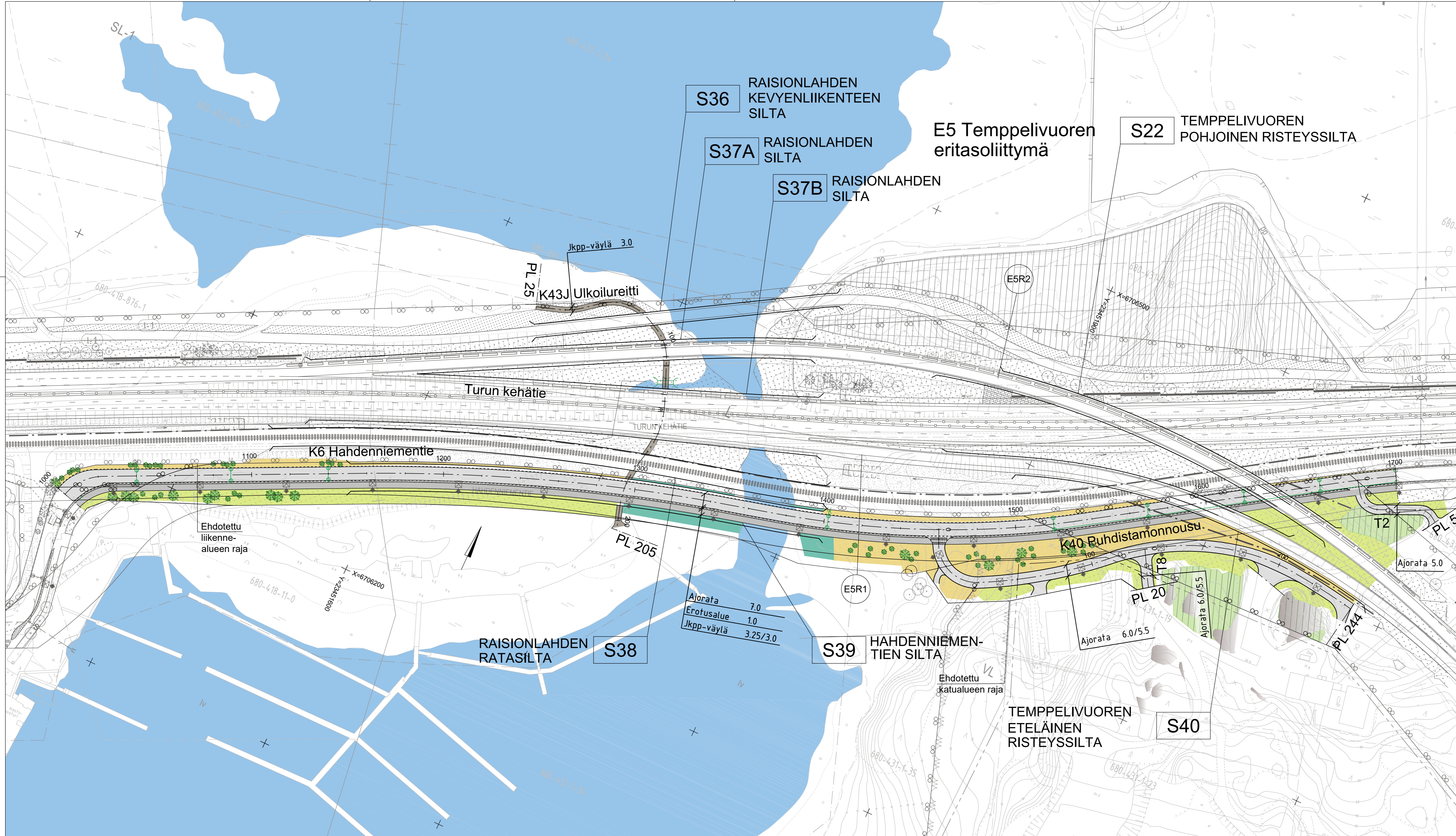
Merkintöjen selitykset

- Suunniteltu ajorata/jkpp-väylä (asfaltti)
- Nurmi A3
- Maisemanurmi/niitty
- Paahdeniitty aurinkoisissa kuivissa luiskissa
- Istutettava lehti- ja havupuu tai puuryhmä
- Betonikiveys
- Nykyinen kallio
- Suunniteltu reunakivi
- Suunniteltu hulevesiviemäri
- Pintavesien virtaussuunta
- Valaisin

Tasoristeys Perttola km 208+698
Parannetaan ajoradalle puolipuomit
+kevyenliikenteen kokopuomit

Ajorata	7.0
Erotusalue	1.0
Jkpp-väylä	3.25/3.0

Kaup.osa/Kylä Kaanaa	Kortteli/Tila	Tontti/Rn:o	Viranomaisen arkistointimerkintöjä varten
Rakennusloimenpide	Piiustuslaji Katusuunnitelma		
Rakennuskohteen nimi ja osoite K6 Hahdenniementie plv 208-1000, K5 Perttalanatie plv 4-53, K13 Kalasvahantie plv 4-16		Piiustuksen sisältö	Mittakaava 1:1000
 Kunnallistekniset palvelut		Päiväys 29.9.2023	Piir. n:o
		Suunnittelijan allekirjoitus Ramboll / Esko Kyrrö	Ark. n:o K XIV 144
		Piirt.	Tark.



Merkintöjen selitykset

- | | | | |
|--|--|--|-----------------------------|
| | Suunniteltu ajorata/jkpp-väylä (asfaltti) | | Betonikiveys |
| | Suunniteltu ajorata/jkpp-väylä (sora) | | Nykyinen kallio |
| | Säilytettävä puusto/kasvillisuus | | Suunniteltu reunakivi |
| | Maisemanurmi/niitty | | Suunniteltu hutevesiviemäri |
| | Paahdeniitty aurinkoisissa kuivissa luiskissa | | Pintavesien virtaussuunta |
| | Rantaluiskien käsittely, tulvaa kestävä niitty ja murske | | Rumpu |
| | Istutettava lehti- ja havupuu tai puuryhmä | | Valaisin |
| | Säilytettävä lehti- ja havupuu tai puuryhmä | | |

Kaup./osa/Kylä Kaanaa, Inkoinen, Nuorikkala	Kortteli/Tila Tontti/Rn:o	Viranomaisen arkistointimerkintöjä varten
Rakennustoimenpide	Piirustuslaji Katusuunnitelma	
Rakennuskohteen nimi ja osoite K6 Hahdenniementie plv 1000-1700, K40 Puhdistamonnousu plv 4-244, K43J Ulkoilureitti plv 25-205, T2 plv 4-53, T8 plv 3-20	Piirustuksen sisältö Asemapiirustus	Mittakaava 1:1000
 Kunnallistekniset palvelut	Päiväys 29.9.2023	Piir. n:o
	Suunnittelijan allekirjoitus Ramboll / Esko Kyyrö	Ark. n:o K XIV 149
	Piirt.	Tark. Hyv.